



*Program hospodárskeho rozvoja a sociálneho rozvoja obce Sačurov
na roky 2021 až 2027*

Názov:	Program hospodárskeho rozvoja a sociálneho rozvoja obce Sačurov na roky 2021 až 2027
Územné vymedzenie:	obec
Územný plán obce schválený:	áno
Dátum schválenia PHRSR:	27.6.2021
Verzia:	1.0
Publikovaný verejne:	1.7.2021

Obsah

PRÍHOVOR STAROSTU OBCE	1
ÚVOD	2
ČASŤ A – ANALYTICKÁ ČASŤ	4
1. ANALÝZA VNÚTORNÉHO PROSTREDIA	4
1.1 Základná charakteristika obce a jej stručný historický vývoj	4
OBYVATELSTVO	7
Vývoj počtu obyvateľov	7
Pohyb obyvateľstva	8
Štruktúry obyvateľstva	9
DOMOVÝ A BYTOVÝ FOND	13
OBČIANSKA VYBAVENOSŤ	14
Školstvo	14
Zdravotná a sociálna starostlivosť	15
Služby	15
Ochrana obyvateľov a majetku	15
Cintorín	16
Kultúrne a športové aktivity a ich organizátori	16
TECHNICKÁ INFRAŠTRUKTÚRA	18
Elektrická energia	18
Plynofikácia	18
Vodovodná sieť	18
Kanalizácia	18
Telekomunikácie a internet	18
Odpadové hospodárstvo	18
EKONOMICKÁ ŠTRUKTÚRA	19
ROZPOČET A FINANČNÉ HOSPODÁRENIE OBCE	20
EX-POST HODNOTENIE REALIZÁCIE	21
Zníženie energetickej náročnosti zdroja tepla ZŠ Sačurov využitím aerotermálnej energie	21
A II ANALÝZA VONKAJŠIEHO PROSTREDIA	23
POLOHA	23
DOSTUPNOSŤ ÚZEMIA VZHLADOM NA	24
Cestná doprava	24
Železničná doprava	24
Ďalšie druhy dopravy	25
PRÍRODNÉ PODMIENKY	26
ŽIVOTNÉ PROSTREDIE	27
Kvalita ovzdušia, podzemných a povrchových vôd	27
CESTOVNÝ RUCH	28
A III ZHODNOTENIE SÚČASNÉHO STAVU ÚZEMIA	31

VÝSLEDKOV	31
HLAVNÉ DISPARITY A FAKTORY ROZVOJA	34
Odhad budúceho možného vývoja obce	34
STEEP analýza	35
B STRATEGICKÁ ČASŤ	36
VÍZIA ÚZEMIA	36
ZHODNOTENIE VÝSLEDKOV	37
OBYVATEĽOV	37
NÁVRH STRATÉGIE ROZVOJA SAČUROVA	38
1. Hospodárska oblasť	39
2. Sociálna oblasť	39
3. Environmentálna oblasť	40
C PROGRAMOVÁ ČASŤ	43
D REALIZAČNÁ ČASŤ	83
E FINANČNÁ ČASŤ	89
ZÁVER	91
PRÍLOHY	92

PRÍHOVOR STAROSTU OBCE

Milí občania,

dostal sa Vám do rúk Program hospodárskeho rozvoja a sociálneho rozvoja obce Sačurov na roky 2021 až 2027. Jeho úlohou je načrtnúť a prehľadne zhrnúť plánované rozvojové kroky našej obce v ďalších rokoch.

Plánované aktivity majú pre každého z Vás, či už v obci žijete, pracujete, podnikáte alebo ju navštevujete, prirodzene, rôzny stupeň dôležitosti. Našou snahou však je nasledovať koncepcne pripravené projekty tak, aby sa každý cítil v Sačurove čo najpríjemnejšie, aby vnímal stúpajúcu kvalitu života a záujem, ktorý samospráva vynakladá a aby sa do našej obce každý rád opäť vrátil. Aj keď to nie je ľahká úloha, spolu s ďalšími pracovníkmi našej samosprávy sa pokúsime urobiť, čo je v našich silách, pre prosperitu a napredovanie obce Sačurov.

Rozvojová stratégia, ktorú tento dokument zhrňa, popisuje plánované aktivity rozdelené do troch oblastí:

- hospodárskej,
- sociálnej,
- a environmentálnej oblasti.

Takto je komplexne zabezpečený rozvoj našej obce vo všetkých oblastiach so zreteľom na trvalú udržateľnosť pre budúce generácie.

Verím, že svojou snahou, s významnou pomocou mojich kolegov a Vašou podporou – podporou občanov obce Sačurov, dokážeme pretvárať obec na miesto, aké si predstavujeme, na harmonický priestor a kvalitné miesto pre život.

ÚVOD

Program hospodárskeho rozvoja a sociálneho rozvoja (ďalej „PHRSR“) je strednodobý dokument, ktorý predstavuje stratégiu trvalo udržateľného rozvoja obce, viacerých obcí, či vyššieho územného celku. PHRSR obce Sačurov na roky 2021 až 2027 s dlhodobým výhľadom do roku 2030 má za úlohu predostrieť smerovanie tejto obce k vyváženému rastu a jej snahu o dosiahnutie čo najpozitívnejšieho efektu budúcich zmien. Bolo teda nemalou snahou, aby predstavitelia samosprávy obce zakomponovali do dokumentu najvýraznejšie potreby a riešenia problémov každodenného života obyvateľov obce Sačurov .

Dokument je členený na päť hlavných častí (A – E), ktoré sa následne delia na parciálne časti v závislosti od daného kontextu:

- analytická časť (A) obsahuje tri parciálne časti: A. I – Analýza vnútorného prostredia, A. II – Analýza vonkajšieho prostredia a A. III – Zhodnotenie súčasného stavu územia;
- strategická časť (B) zahŕňa víziu, stratégiu a hlavné ciele a priority rozvoja obce;
- v programovej časti (C) sa nachádzajú konkrétne opatrenia a aktivity (vrátane ich merateľných ukazovateľov), prostredníctvom ktorých bude možné dosiahnuť stanovené ciele;
- v realizačnej časti (D) sú definované inštitucionálne a organizačné kapacity potrebné na realizáciu určených opatrení a aktivít (vrátane popisu ich konkrétnych úloh a postupov), ako aj kapacity zabezpečujúce monitorovanie a hodnotenie. Do tejto časti tiež patrí akčný plán s výhľadom na dva roky;
- finančná časť (E) sa delí na dve parciálne časti: E. I – Indikatívny finančný plán PHRSR a E. II – Finančná časť, ktorá obsahuje definované plánované zdroje financovania daných opatrení a aktivít.

V závere dokumentu sú uvedené výsledky prerokovania PHRSR v orgánoch obecného zastupiteľstva obce Sačurov , ako aj jeho pripomienkovania verejnosťou, dátum jeho schválenia obecným zastupiteľstvom a spôsob následného informovania verejnosti o jeho schválení.

V prevej fáze tvorby sa uskutočnili prípravné práce a zber dát, ktoré boli následne využité v jednotlivých analýzach. Tiež bol ex-post zhodnotený predchádzajúci Program hospodárskeho a sociálneho rozvoja (ďalej „PHSR“) obce na obdobie rokov 2015 – 2020.

Vychádzajúc z výsledkov analýz bola ďalej definovaná vízia, stratégia a hlavné ciele a priority rozvoja obce. Na dosiahnutie vytýčených cieľov boli určené konkrétne opatrenia a aktivity, a potom aj ich inštitucionálne, organizačné a finančné zabezpečenie. Na záver bola zabezpečená finalizácia dokumentu a jeho predloženie orgánom miestnej samosprávy na prerokovanie, ako aj na verejné pripomienkovanie a schválenie obecným zastupiteľstvom.

PHSR obce Sačurov je spolu s územným plánom základným a kľúčovým dokumentom pre riadenie samosprávy vychádzajúcim z poznania situácie a konkrétnych

potrieb občanov, podnikateľov, záujmových skupín a ďalších subjektov v území. Formuluje svoju predstavu o budúcnosti spolu s činnosťami a projektmi na jej zabezpečenie. PHSR na obdobie rokov 2021 až 2027 je tretím strategickým dokumentom obce, nahrádza PHSR na obdobie 2015 – 2020.

Príprava tohto strategického dokumentu sa realizuje v zmysle platného zákona č. 309/2014 Z. z., ktorým sa mení a dopĺňa zákon č. 539/2008 Z. z. o podpore regionálneho rozvoja, ako aj v zmysle platnej metodiky - Metodika a inštitucionálny rámec tvorby verejných stratégií schváleného uznesením vlády SR č. 197/2017 z 26. apríla 2017 vydaná Úradom podpredsedu vlády SR pre investície a informatizáciu.

Pri spracovaní PHSR boli tiež brané do úvahy platné relevantné koncepčné dokumenty na všetkých hierarchických úrovniach, a to najmä Stratégia Európa 2020, Partnerská dohoda SR na roky 2021 – 2027, Národná stratégia regionálneho a územného rozvoja SR do roku 2030, ako aj PHSR PSK na roky 2014 – 2020 s predĺžením platnosti do 31.12.2022

Obec Sačurov má tiež schválenú kompletnú územnoplánovacia dokumentáciu. Územný plán obce bol schválený v roku 2010. Dokumenty sú dostupné na oficiálnej stránke obce (<http://www.obecsacurov.sk>).

Územnoplánovacia dokumentácia, predošlý PHSR i aktuálne predkladaný PHSR obce Sačurov predstavujú spolu s uvedenými dokumentmi na vyšších hierarchických úrovniach významnú bázu pre realizáciu trvalo udržateľného rozvoja obce. V súlade s týmito dokumentmi sa otvárajú obci možnosti využívať finančné zdroje z prostriedkov EÚ na základe nových operačných programov na obdobie rokov 2021 – 2027. Toto programovacie obdobie, ktoré sa začalo v roku 2021, je pre Slovensko štvrtým programovacím obdobím v rámci EÚ predstavujúcim významnú príležitosť pre trvalo udržateľný rozvoj miest a obcí Slovenska.

Tvorba dokumentu bola zabezpečená spoločnosťou PAKT services, s. r. o. vybranej na základe preskumu trhu v spolupráci s pracovnými skupinami pozostávajúcimi z miestnych aktérov – odborníkov z verejného, súkromného a mimovládneho sektora. Menovite sú títo odborníci uvedení v zozname tohto dokumentu.

Pri tvorbe PHRSR boli použité tieto základné princípy, a to že PHRSR:

- je založený na kvalitných a overených dátach,
- je výsledkom komplexných analýz, ktoré sa dotýkajú troch kľúčových oblastí:

hospodárskej, sociálnej a environmentálnej politiky,

- je vytvorený partnerstvom hlavných aktérov územia,
- je v súlade s udržateľným využívaním hodnôt a zdrojov konkrétneho územia,
- je vyjadrením vízie v konkrétnych stratégiách a rozvojových projektoch.

ČASŤ A – ANALYTICKÁ ČASŤ

1. ANALÝZA VNÚTORNÉHO PROSTREDIA

1.1 Základná charakteristika obce a jej stručný historický vývoj

Základné informácie o obci

Obec leží v severovýchodnom výbežku Východoslovenskej nížiny (129 m.n.m.) s hodnotnou geografickou polohou k mestu Vranov nad Topľou (10 km), obklopená poľnohospodárskou pôdou (90%). Rozlohou katastra 2117 ha a počtom obyvateľstva (2 230) patrí medzi stredne veľké obce. Má bohatú históriu. Vznik obce sa datuje už pred 11. storočím. Prvá písomná zmienka je z roku 1399. Najväčšiu časť katastra tvorí orná pôda 1842 ha a záhrady 233 ha.

Osídlenie je typické východoslovenské, s hustou zástavbou starej vidieckej časti orientovanou pozdĺž komunikácie s centrom okolo kostolov. Ďalší rozvoj územia bude riešený v súlade s ÚPD spracovanou v roku 1997 vrátane zmien a doplnkov č.1 z roku 2011 a č. 2 z roku 2012.

Väzby

Hlavným rozvojovým polom obce je mesto Vranov n/T, ktoré určuje jeho hlavné väzby. Silné väzby sú k susedným obciam Kamenná Poruba a Davidov (spoločné služby). Obec je napojená na železničné spojenie a tiež cestou (Vranov n/T – Trebišov – Kráľovský Chlmec) s ďalším napojením na nadregionálnu komunikačnú os do priestoru Zvolen – Rožnava - Košice - Ukrajina. V obci je železničná stanica a prekladisko. Tieto väzby územia v širších súvislostiach vytvárajú základné predpoklady a podmienky v ďalšom rozvoji obce.

Oblasti

Charakteristiku obce vytvárajú 2 kostoly (rímskokatolícky a gréckokatolícky). Východná časť katastra je súčasťou nivy rieky Topľa, ktorá ňou preteká. Západná časť má mierne pahorkový charakter. Zastavané územie leží v ťažisku obce pozdĺž potoka Olšava. Významným územným prvkom Sačurova poľnohospodárska pôda a rieka Topľa. Severne od obce uprostred ornej pôdy sa nachádza ostrovček lužného lesa vhodný na zveľadenie a ochranu. Východnú časť obce lemuje železničná trať. Výrobné priestory sa nachádzajú na juhovýchodnom okraji obce, kde sídli areál družstva. Celkovo je územie obce vsunuté do poľnohospodárskej krajiny. Pre ďalšie rozvojové zámery je potrebné rešpektovať ÚPD a jeho zmeny a doplnky.

Infraštruktúra

Obec je napojená na základné siete plynu, elektriny a telekomunikácie. V obci je čiastočne vybudovaná vodovodná sieť, ktorú chceme dobudovať. Obyvateľstvo využíva aj vlastné studne. Chýba dokončenie kanalizácie s napojením na čističku odpadových vôd. Vykurovanie je riešené z veľkej časti plynom. Územím neprechádzajú nadradené koridory technickej infraštruktúry. V oblasti infraštruktúry ďalší rozvoj je smerovaný na vybudovanie chýbajúcich sietí a modernizáciu časti, ktoré sú v zlom stave.

Dokumentácia

Obec má územno-plánovaciu dokumentáciu spracovanú v roku 1997 vrátane zmien a doplnkov č. 1 z roku 2011 a č. 2 z roku 2012. Má k dispozícii základnú mapu katastra a údaje o nehnuteľnostiach a podnikateľských subjektoch. Na území obce bolo zrealizovaných niekoľko projektov financovaných z EÚ fondov vrátane niekoľkých dotačných schém.

Veľkosť obce

Veľkosť obce významne ovplyvňuje jej základnú charakteristiku, ľudský potenciál a smerovanie rozvoja obce. Väčšie obce majú oveľa širšie možnosti rozvoja, najmä v ekonomickej oblasti ale aj v oblasti občianskej infraštruktúry. Súvisí to najmä s lepšou disponibilitou a rôznorodosťou ľudských zdrojov a väčšou koncentráciou ekonomickej aktivity a ekonomického bohatstva. Väčšie obce často plnia funkciu strediskovej obce v štruktúre regionálneho osídlenia a sú ťahúňom rozvoja aj okolitých menších obcí, ich úloha často presahuje hranice ich katastrálneho územia. Naopak menšie obce majú na prvý pohľad obmedzenejšie možnosti ekonomického rozvoja. Ich potenciál a spoločenská hodnota je naopak skrytá v lepších možnostiach zachovania vidieckeho spôsobu života, uchovávaní kultúrnej hodnoty Slovenska a jeho regiónov a odkazu budúcim generáciám. Každá obec má svoje špecifiká a je nesmierne dôležité ich analyzovať a na ich základe stanoviť rozvojovú stratégiu obce. Obec Sačurov sa s počtom obyvateľov a trendmi v raste (2 501 obyvateľov k 31.12. 2020) radí medzi veľké obce a v okrese Vranov nad Topľou. Na Slovensku sa s počtom obyvateľov radí na 200té miesto. Veľkosť obce vytvára relatívne dobré podmienky pre rozvoj obce, pričom jeden z jej hlavných rozvojových faktorov predstavuje trvalý prírastok ekonomicky aktívneho obyvateľstva. Ekonomický rozvoj je základom a nutným predpokladom rozvoja v ostatných oblastiach, napríklad rozvoj občianskej infraštruktúry, zvyšovanie kvality života obyvateľov obce a zlepšovanie životného prostredia. Obec Sačurov má preto dobré predpoklady pre stabilný rozvoj obce a dôkladné plánovanie umožní tento potenciál naplno využiť.

Tab. č. 1: Základná charakteristika obce Sačurov a porovnanie s vyššími územnými jednotkami

	<i>Počet obyvateľov (k 31. 12. 2020)</i>	<i>Rozloha (km²)</i>	<i>Hustota obyvateľstva (obyv./km²)</i>
Sačurov	2 051	21,18	118,3
Okres Vranov nad Topľou	80 906	769,47	105,15
Prešovský samosprávny kraj	827 028	8 974,5	91,96

Zdroj: ŠÚ SR,2020

Podľa dostupných informácií žije v obci 40,89% obyvateľstva, ktorí sú ekonomicky aktívny, 22,06% tvorí obyvateľstvo obce patriaci do skupiny nepracujúcich dôchodcov a osoby na materskej dovolenke. 37,05% obyvateľstva tvoria deti do 16 rokov a študenti stredných a vysokých škôl. Zo štatistických údaj vyplýva, že v obci sa nachádza väčšina obyvateľstva, ktorá je ekonomicky aktívna, čo vplýva pozitívne na úroveň života v obci.

Obec Sačurov sa nachádza v okrese Vranov nad Topľou v Prešovskom samosprávnom kraji, demografické východiská a ekonomické a sociálne špecifiká sú nižšie previazané na Prešovský samosprávny kraj:

Demografické východiská

Počtom 827 028 obyvateľov k 31. 12. 2020 je Prešovský kraj najväčším v Slovenskej republike. Jeho podiel na celkovom počte obyvateľov republiky predstavuje 15,1 %. Hustota osídlenia je skoro 92 obyvateľov na km² dosahuje druhú najnižšiu hodnotu po Banskobystrickom kraji a je o pätinu nižšia ako priemerná hustota zaľudnenia v Slovenskej republike. Najviac obyvateľov žije v krajskom meste Prešov, ktorý je zároveň tretím najväčším mestom Slovenska. Druhým najväčším centrom kraja je mesto Poprad.

V kraji je najvyššia pôrodnosť, dosahuje sa najvyšší prirodzený prírastok, ale vplyvom migračnému úbytku je celkový prírastok obyvateľstva druhý najvyšší v rámci krajov SR. Vo vekovom zložení sa znižuje podiel predproduktívnej zložky a narastá počet obyvateľov v produktívnom a poproduktívnom veku. Obyvateľstvo kraja aj pri miernom zvyšovaní priemerného veku (37,24 rokov) patrí k najmladším v SR.

Ekonomické a sociálne špecifiká

V kraji je najvyššia pôrodnosť, dosahuje sa najvyšší prirodzený prírastok, ale vplyvom migračnému úbytku je celkový prírastok obyvateľstva druhý najvyšší v rámci krajov SR. Vo vekovom zložení sa znižuje podiel predproduktívnej zložky a narastá počet obyvateľov v produktívnom a poproduktívnom veku. Obyvateľstvo kraja aj pri miernom zvyšovaní priemerného veku (37,24 rokov) patrí k priemeru v SR.

Priemysel v kraji je rôznorodý bez výraznej orientácie na niektoré výrobné odvetvia. Dôležité zastúpenie tu má kovospracujúci, drevospracujúci, potravinársky, elektrotechnický, strojársky, chemický, textilný a odevný priemysel. Je koncentrovaný hlavne do okresných miest. Medzi najvýznamnejšie podniky v kraji patria: Tatravagónka v Poprade, Lear Corporation Seating Slovakia v Prešove, Pivovary TOPVAR, a.s., MECOM GROUP v Humennom, MILK-AGRO v Prešove, Nexis Fibers v Humennom, Bukóza Export-Import vo Vranove nad Topľou, Chemosvit folie vo Svite, Bukocel v Hencovciach a ďalšie.

Poľnohospodárska pôda zaberá 42,4 % z celkovej rozlohy kraja. Z nej takmer dve pätiny predstavuje orná pôda, na ktorej sa pestujú predovšetkým obilniny, krmoviny, olejniny a zemiaky. V pestovaní zemiakov patrí kraj k najväčším producentom v SR. V rámci živočíšnej výroby prevláda chov hovädzieho dobytku. Spolu s Banskobystrickým krajom obhospodaruje najväčšie plochy lesných pozemkov.

Podnikateľské aktivity obyvateľstva ovplyvňujú podmienky a možnosti vytvorené v danom regióne. Na území kraja pôsobí viac ako 16 tisíc firiem zameraných na tvorbu zisku a 55,5 tisíc súkromne podnikajúcich fyzických osôb (živnostníkov, vrátane fyzických osôb podnikajúcich na základe iného ako živnostenského zákona). Svoju činnosť orientujú hlavne do odvetví stavebníctva, obchodu a priemyselnej výroby. Podľa počtu zamestnancov 95 % firiem je zaradených medzi malé podniky (do 49 zamestnancov), 1,6 % medzi stredné (od 50 - 249 zamestnancov) a 0,3 % medzi veľké podniky (nad 250 zamestnancov).

Prírodné krásy kraja a vhodné klimatické podmienky vytvorili priaznivé predpoklady pre rozvoj cestovného ruchu. Sústredená je tu pätina ubytovacích zariadení SR, ktorých služby ročne využije približne 700 tisíc návštevníkov. V rámci kraja k najnavštevovanejším patrí región Vysoké Tatry a okresy Bardejov, Kežmarok, Prešov a Stará Ľubovňa.

Školstvo reprezentuje široká sieť predškolských zariadení a základných škôl. Nachádza sa tu 39 gymnázií a 74 stredných odborných škôl. Z vysokých škôl tu sídli Prešovská univerzita s ôsmimi fakultami, Vysoká škola medzinárodného podnikania ISM Slovakia, Fakulta výrobných technológií patriaca Technickej univerzite v Košiciach a Inštitút sociálnych vied a zdravotníctva bl. P. P. Gojdiča patriaci VŠ zdravotníctva a sociálnej práce sv. Alžbety v Bratislave.

Sieť zariadení zdravotníckej starostlivosti dopĺňajú vyhľadávané liečebno-preventívne zariadenia pre choroby dýchacích ciest vo Vysokých Tatrách, choroby tráviaceho ústrojenstva v Bardejovských Kúpeľoch a obehového ústrojenstva vo Vyšných Ružbachoch.

Kraj sa pýši mnohými kultúrno-historickými pamiatkami, kde zvláštnu pozornosť si zasluhujú mestá Levoča, Prešov, Bardejov, Poprad a Kežmarok. Administratívnym, hospodárskym, kultúrnym a spoločenským centrom kraja je mesto Prešov, kde sídlia i významné cirkevno-správne inštitúcie pravoslávnej, gréckokatolíckej a evanjelickej cirkvi a. v. na Slovensku.

OBYVATEĽSTVO

Medzi základné ukazovatele vývoja obce patria práve tie o vývoji a stave obyvateľstva. Dynamika pohybu a meniacej sa štruktúry populácie je odrazom pôsobenia vonkajších aj vnútorných podmienok a ponúka podnety na rozvojové vízie, ako aj opatrenia do budúcnosti a preto jej treba venovať adekvátnu pozornosť.

Vývoj počtu obyvateľov

Obec Sačurov patrí počtom obyvateľov (2 501 k 31. 12.2020) k stredným obciam na území Slovenska. Z hľadiska posúdenia demografického vývoja obce Sačurov môžeme konštatovať, že v obci žije 1 240 žien a 1 261 mužov. Hustota obyvateľstva je 118,3 obyvateľov /km². Z hľadiska indexu starnutia obyvateľstvo v rokoch 2007-2010 starlo. Starnutie obyvateľstva sa zastavilo po roku 2011 a 2012, kedy sa v dôsledku sčítania obyvateľstva na území Slovenskej republiky spresnilo veková štruktúra obyvateľstva, čo zapríčinilo omladenie obyvateľstva z hľadiska indexu starnutia. Napriek pozitívnemu trendu omladenia obyvateľov sa v obci Sačurov zvyšuje priemerný vek obyvateľov, v priemere o 0,15 roka medziročne.

Pre posúdenie demografického vývoja v obci Sačurov boli zohľadnené dostupné informácie zo Štatistického úradu SR za obdobie rokov 2013-2019.

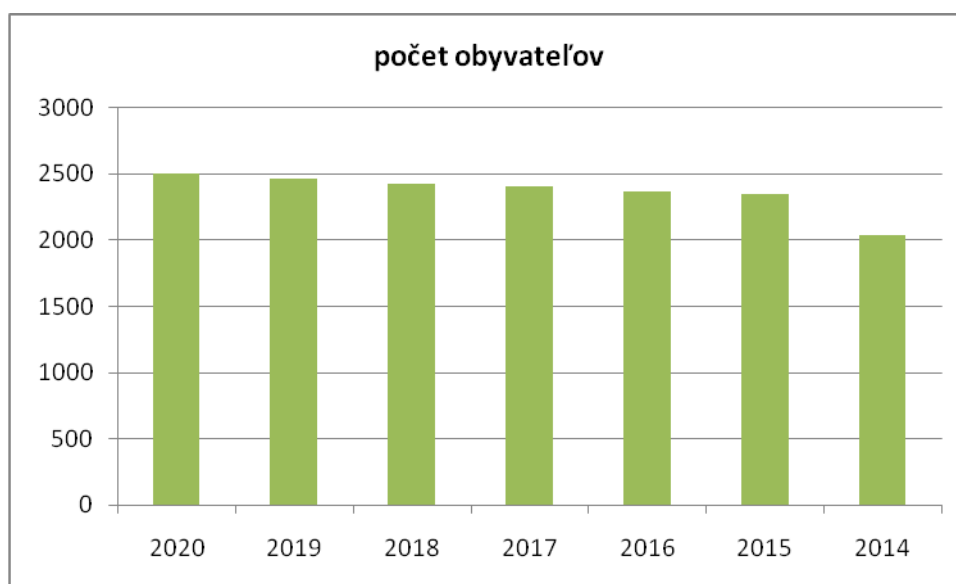
Tento fakt môže predstavovať nastupujúci pozitívny trend a je potrebné venovať patričnú pozornosť jeho podpore, čo predstavuje dôležitú úlohu pre obecný úrad v blízkej budúcnosti, premietajúcu sa do aktivít a opatrení plánovaných na roky 2021-2027.

Tab.č.2: Vývoj počtu obyvateľov obce Sačurov

	2014	2015	2016	2017	2018	2019	2020
Počet obyvateľov	2 031	2 338	2 362	2 396	2 415	2 460	2 501

Zdroj: ŠÚ SR, 2020

Graf. č. 1 Vývoj počtu obyvateľov obce Sačurov



Zdroj: ŠÚ SR, 2020

Pohyb obyvateľstva

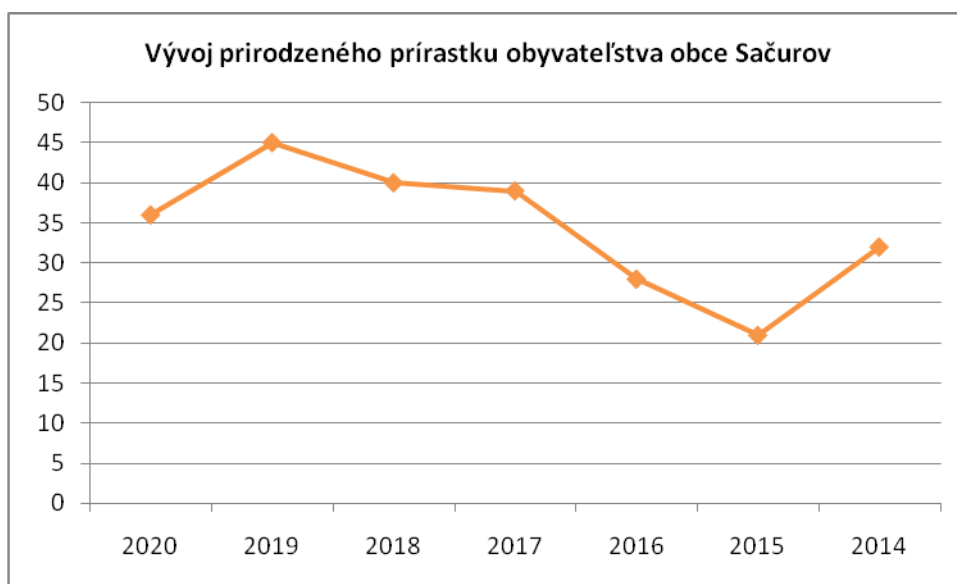
Prirodzený pohyb obyvateľstva

Prirodzený prírastok vyjadruje rozdiel počtu živonarodených a zomretých. Počas rokov 2014 – 2020 nadobudol tento údaj v Sačurove v celom sledovanom období kladné hodnoty, to znamená, že počet živonarodených detí prevažoval počet zomrelých v danom roku. Najvyššie hodnoty dosahoval prirodzený prírastok v rokoch 2018 a 2019, kedy v roku 2019 je to až 45 obyvateľov. Pozitívny trend vývoja počtu obyvateľov je badať v celom sledovanom období, čo je opačným vývojom ako to bolo v predchádzajúcom období.

V grafe č.2 môžeme vidieť ako sa v priebehu rokov sledovaného obdobia menil počet živonarodených a zomrelých v obci Sačurov. V roku 2019 a 2020 bol najvyšší počet živonarodených detí – 62. Zaznamenaný najvyšší počet zomrelých za celé sledované obdobie bolo v roku 2016 a to - 29. V roku 2020 celkový prirodzený prírastok poklesol, ale drží sa v kladných hodnotách.

Obzvlášť užitočné a potrebné je teda všestranne podporovať mladé rodiny, zabezpečiť a ďalej rozvíjať uspokojujúce kvalitatívne a kapacitné vybavenie materskej a základnej školy, ako aj revitalizáciu verejných priestranstiev na trávenie voľného času.

Graf č.2: Vývoj prirodzeného prírastku obce Sačurov

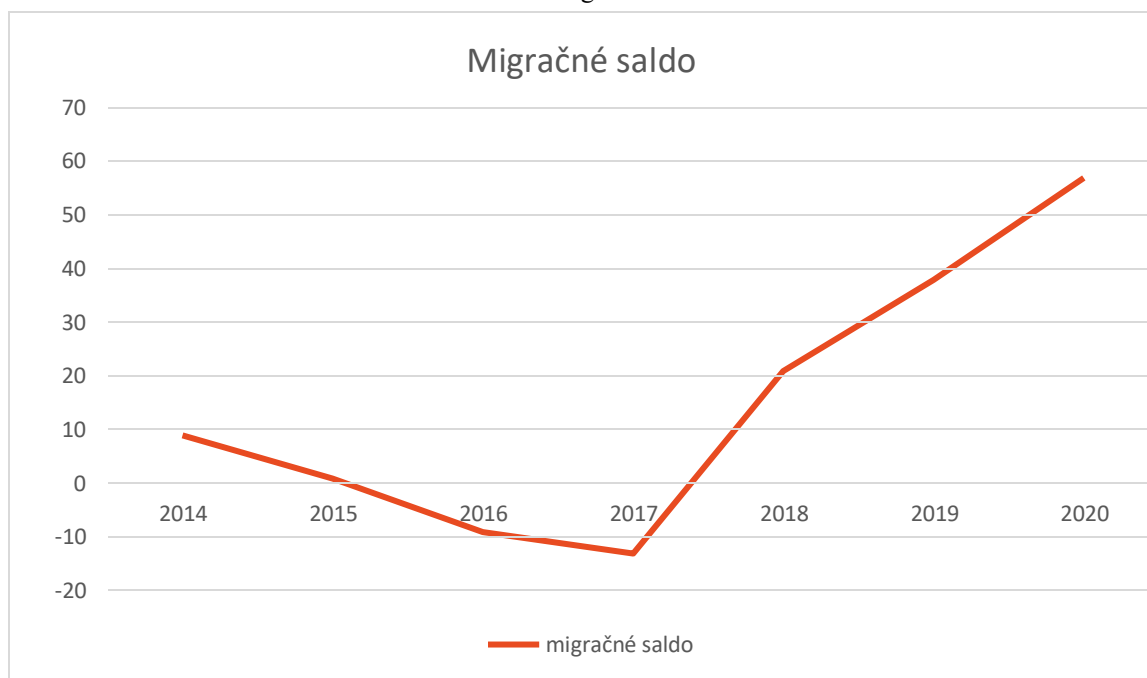


Zdroj: ŠÚ SR, 2020

Migračný pohyb obyvateľstva

Počas rokov 2015 – 2020 dosahovala obec Sačurov kolísavé hodnoty migračného salda. Do roku 2016 mal tento vývoj negatívny charakter a v tomto roku presiahol počet vystáhaných obyvateľov počet prisťahovaných o 10 obyvateľov. Tento negatívny vývoj sa výrazne zmenil v roku 2017, kde migračný prírastok dosahoval 22 obyvateľov a tento vývoj pokračoval aj v roku 2018 a 2019, kde sa výrazne tento počet zvýšil až na 58 obyvateľov. Dôležitou úlohou samosprávy je prispieť k podpore tohto značne pozitívneho vývoja rozvojom vhodnej občianskej a technickej vybavenosti, ako aj podporou rozvoja služieb.

Graf č.3: Migračné saldo



Zdroj: ŠÚ SR,2020

Celkový pohyb obyvateľstva

Z tabuľky č. 4 je možné vidieť, že migračné saldo v Sačurove v celom sledovanom období presahuje počty prirodzeného prírastku obyvateľstva.

Napriek tomu, že prirodzený prírastok má takmer v celom sledovanom období kladné hodnoty, v rokoch 2015 a 2016 bol zaznamenaný migračný úbytok a z toho dôvodu je v týchto rokoch vykázaný celkový úbytok obyvateľstva. Napriek vyššiemu migračnému úbytku je ale celkový úbytok len na úrovni dvoch a neskôr troch obyvateľov.

Najvýznamnejší celkový nárast počtu obyvateľov obec Sačurov eviduje v rokoch sledovaného obdobia a to 2018-2019.

Tab.č.3: Celkový pohyb obyvateľstva Sačurova

	2014	2015	2016	2017	2018	2019	2020
Prirodzený prírastok	32	21	28	39	40	45	36
Migračné saldo	6	6	7	-20	5	1	-34
Celkový pohyb obyvateľstva	38	27	35	19	45	46	2

Zdroj: ŠÚ SR, 2020

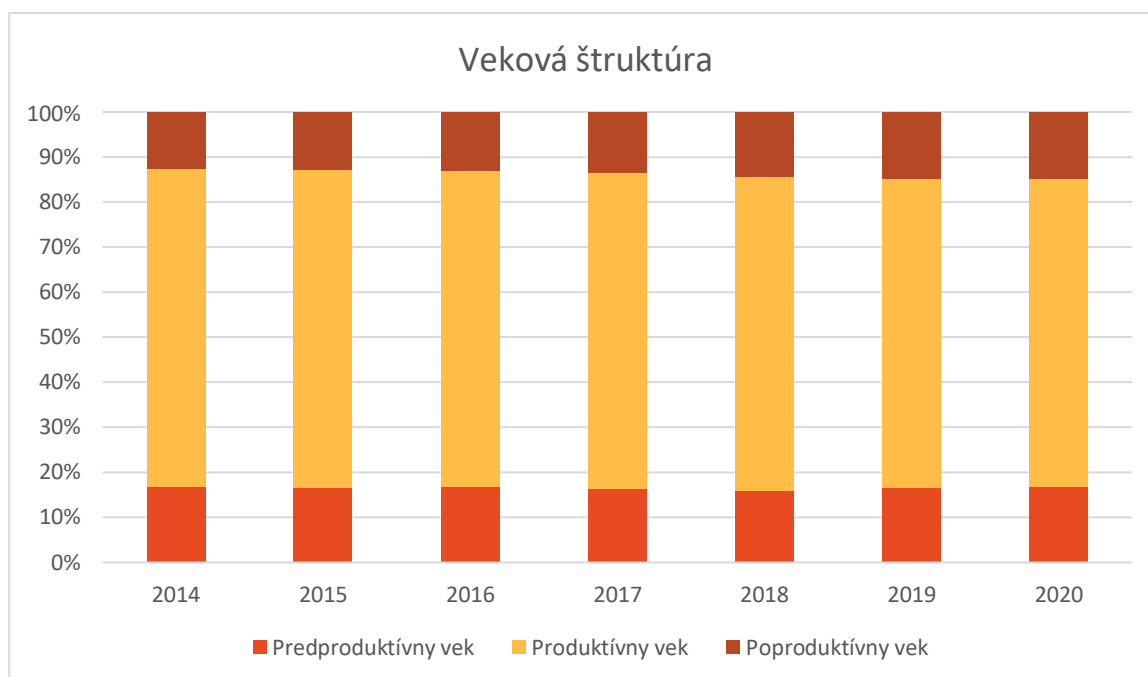
Štruktúry obyvateľstva

Pohlavná a veková štruktúra

V obci Sačurov prevažuje počet žien nad počtom mužov. Prevažnosť žien nad mužmi je charakteristická pre vyspelé populácie a tiež pre Slovenskú republiku ako celok. Tento vývoj

je sledovaný počas celého obdobia. Celkový počet žien k počtu mužov v danom roku, ale nikdy neprevyšuje 100 a do roku 2016 bol rozdiel medzi počtom mužov a počtom žien z celkového počtu obyvateľov menší ako 50. Z uvedeného je možné vyvodit' záver, že počty žien a mužov sú počas celého sledovaného obdobia počtom porovnateľné a nie sú veľké rozdiely a z toho dôvodu je možné počet obyvateľov v rámci pohlaví členit' približne 50/50. V 31.12.2020 to bolo 1261 mužov ku 1240 žien z celkového počtu obyvateľov.

Čo sa týka vekovej štruktúry, graf č. 4 dokladuje, že podiel obyvateľov v predproduktívnom veku (0 – 14 rokov) sa za obdobie rokov 2014 – 2020 drží na pomerne rovnakej úrovni. Negatívum je možné vidieť vo vývoji poproduktívnej zložky obyvateľstva (muži 60 a viac, ženy 55 a viac rokov), keďže podiel tejto zložky vzrástol počas sledovaného obdobia o 2,35%. Podiel produktívnej zložky obyvateľstva (muži 15 – 59, ženy 15 – 54 rokov) klesá, počas sledovaných rokov klesol o 2%. Z uvedeného je zjavný trend starnutia obyvateľstva. V období nasledujúcich rokov bude potrebné všestranne podporovať mladé rodiny, ako aj podporovať starostlivosť o seniorov.



Graf č.4: Veková štruktúra obyvateľstva Sačurova
Zdroj: ŠÚ SR, 2020

Národnostná štruktúra

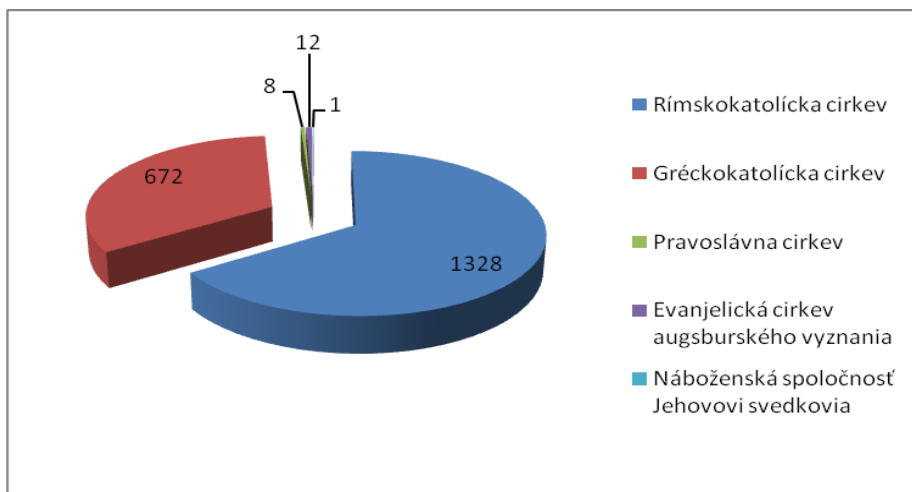
Vychádzajúc z údajov zo sčítania obyvateľov, domov a bytov (SODB) z roku 2011 sa k slovenskej národnosti sa národnosti 77,21% obyvateľov. K rómskej národnosti sa hlásilo 17,44% obyvateľov.

V obci sa však nachádza koncentrácia rómskej populácie, ktorá je lokalizovaná na okraji intravilánu obce. Na základe údajov uvedených v Atlase rómskych komunit¹ tvorilo v roku 2019 rómske obyvateľstvo 48 % obyvateľov Sačurova. Z hľadiska ďalšieho udržateľného rozvoja obce je mimoriadne potrebné uskutočniť strategické opatrenia zamerané práve na podporu integrácie marginalizovanej rómskej komunity medzi majoritu obyvateľstva obce. Príslušné plánované strategické opatrenia sú uvedené v Strategickej a Realizačnej časti tohto dokumentu.

V roku 2022 budú známe výsledky Sčítania obyvateľov, domov a bytov 2021, na základe výsledkov tohto sčítania bude táto, aj nasledujúce štatistiky neskôr v PHRSR aktualizované.

Religiózna štruktúra- vierovyznanie

Graf č.5: Religiózna štruktúra obyvateľstva Sačurova

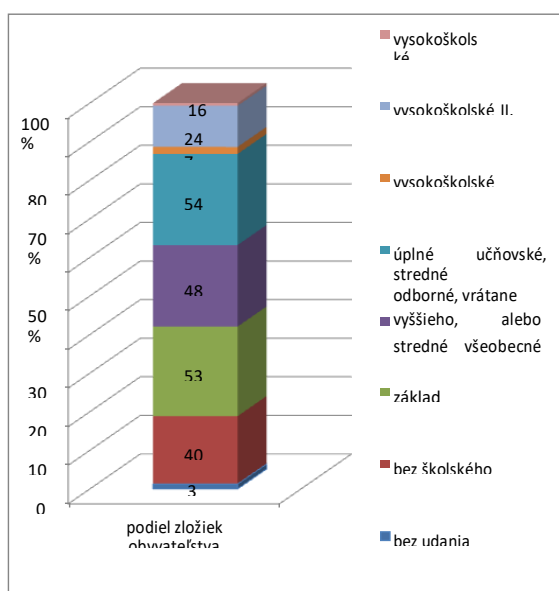


Vzdelanostná štruktúra

Na základe posledných dostupných údajov majú obyvatelia Sačurova vo väčšine prípadov ukončené úplné učňovské, stredné odborné, vrátane vyššieho, alebo stredné všeobecné vzdelanie s maturitou. Druhé najväčšie zastúpenie má základné vzdelanie, na treťom mieste z hľadiska početnosti sa nachádza učňovské a stredné odborné vzdelanie bez maturity. Relatívne vysoké zastúpenie majú aj obyvatelia bez školského vzdelania, podiel obyvateľov s vysokoškolským vzdelaním sa nachádza z hľadiska početnosti až na piatom mieste.

Vysoko potrebné z hľadiska ďalšieho rozvoja obce je zníženie počtu obyvateľov bez školského vzdelania a obyvateľov so základným vzdelaním podporou základnej školy nachádzajúcej sa v obci. Nízke priemerné vzdelanie sa vo všeobecnosti viaže najmä na rómske obyvateľstvo, z čoho vyplýva potreba komplexného prístupu k riešeniu problematiky marginalizovanej rómskej komunity v obci. V súlade s celoslovenským trendom je tiež možné v budúcnosti očakávať zvyšovanie podielu obyvateľov s vysokoškolským vzdelaním, čo je pre ďalší rozvoj obce priaznivým faktorom.

Graf č.6: Vzdelanostná štruktúra obyvateľstva



Štruktúra obyvateľstva podľa ekonomickej aktivity

Rovnako ako pri predchádzajúcich štruktúrach obyvateľstva (národnostná, religiózna a vzdelanostná štruktúra) sme vychádzali z posledných dostupných údajov za rok 2011. Sačurov mal v tomto roku 50,52% ekonomicky aktívneho obyvateľstva (EAO), pričom podiel pracujúcich v rámci EAO dosahoval 70,43%. Podiel pracujúcich z celkového počtu obyvateľov Sačurova bol 35,58% a nezamestnaných 12,13%. Vysoký podiel na celkovom počte obyvateľov mali nepracujúci dôchodcovia (19,00%) a závislé osoby (24,70%), medzi ktoré patria deti do 16 rokov, študenti stredných a vysokých škôl a osoby v domácnosti. Do kategórie „ostatní nezávislí“ patrili podľa metodiky SODB osoby na rodičovskej dovolenke (ktorých pracovný pomer trval).

Z uvedeného vyplýva, že zo strany obecného úradu je potrebná podpora snahy komplexného riešenia tejto problematiky, rovnako užitočná bude aj podpora zamestnanosti a podnikateľského prostredia – malých a stredných podnikateľov.

Väčšina obyvateľov dochádza za prácou do Vranova nad Topľou a do Prešova.

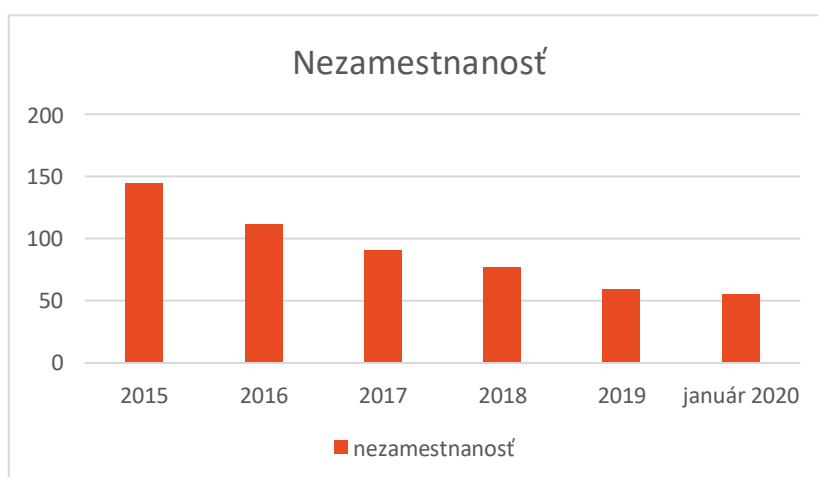
Vychádzajúc z vyššie uvedenej vekovej štruktúry obyvateľstva a môžeme do tohto odseku zahrnúť aj index ekonomického zaťaženia. V roku 2011, kedy bolo vykonané SODB, bol index ekonomického zaťaženia na úrovni 41,65%. Index ekonomického zaťaženia vyjadruje počet osôb v predproduktívnom a poproduktívnom veku k osobám v produktívnom veku. Zvyčajne sa vyjadruje v percentách. V roku 2012 nastal mierny pokles na 40,88%, odvtedy ale toto percento stúpa a index ekonomického zaťaženia dosiahol v roku 2019 hranicu skoro 46% - konkrétne 45,96%. Tento vývoj nie je priaznivým ukazovateľom, nakoľko je na ekonomicky aktívne obyvateľstvo kladené stále vyššie zaťaženie.

Nezamestnanosť

Počet uchádzačov o zamestnanie v Sačurove sa za posledné roky znižuje, pričom znižovanie je pomerne kontinuálne. Najvyšší počet uchádzačov o zamestnanie v rámci sledovaného obdobia bol zaznamenaný v roku 2016 (239 uchádzačov).

Počet uchádzačov o zamestnanie je každým rokom menší a od roku 2015 po január 2020 klesol počet obyvateľov, ktorí sa uchádzajú o zamestnanie o 17,62%.

Graf č.7 Vývoj nezamestnanosti obyvateľstva Sačurova



Zdroj: UPSVaR, 2020

DOMOVÝ A BYTOVÝ FOND

Dôležitou funkciou Sačurova je jeho obytná funkcia. Rozvojom a podporou domovej výstavby je možné prilákať do obce mladé rodiny, výhodou obce je jej blízka poloha k okresnému mestu Vranov nad Topľou

V súčasnosti sa v obci nachádza spolu 421 domov, z toho je 399 obývaných a 22 neobývaných. Medzi obývanými domami majú prevahu rodinné domy, čo je prirodzené vzhľadom na skutočnosť, že Sačurov je vidiecka obec, pre ktorú je zástavba rodinných domov typická.

Podľa formy vlastníctva v obci jednoznačne dominujú domy vo vlastníctve fyzických osôb, čo je rovnako skutočnosť typická pre vidiecku obec.

Z hľadiska obdobia výstavby sú v Sačurove najpočetnejšie domy z rokov 1946 – 1990, kedy tu nastal najvýraznejší rozmach vo výstavbe. Následne (v rokoch 1991 – 2000) nastal útlm výstavby a od roku 2001 dochádza k miernemu zvyšovaniu intenzity výstavby domov. Čo sa týka bytového fondu v Sačurove sa nachádza sa tu 36 obývaných bytov.

OBČIANSKA VYBAVENOSŤ

Školstvo

V Sačurove sa nachádza materská a základná škola.

Počet detí materskej školy je 90, rozdelené sú do piatich tried. Na začiatku sledovaného obdobia v roku 2015 bolo v materskej škole 57 detí, najnižší počet detí bol v materskej škole evidovaný v roku 2017/2018 a bolo to 55 detí. V školskom roku 2020/2021 ale počet detí stúpol na 90, čo je od roku 2015/2016 najvyšší počet detí v materskej škole. V materskej škole je zamestnaných spolu 17 zamestnancov, z toho 12 pedagogických, 5 nepedagogickí pracovníci.

Tab. č. 4: Počet detí v MŠ Sačurov

Školský rok	Počet detí
2015/2016	57
2016/2017	61
2017/2018	55
2018/2019	88
2019/2020	81
2020/2021	90

Zdroj: Interná evidencia OcÚ,2020

Základnú školu navštevuje spolu 441 žiakov. Počet zamestnancov základnej školy je 49. Pedagogických pracovníkov je 37 vrátane ŠKD a asistentov učiteľov. Počet nepedagogických zamestnancov je 6 v rámci základnej školy a 6 v rámci školskej jedálne.

Tab. č. 5: Počet detí v ZŠ Sačurov

Školský rok	Počet detí
2015/2016	421
2016/2017	419
2017/2018	417
2018/2019	422
2019/2020	437
2020/2021	441

Zdroj: Interná evidencia OcÚ,2020

Zdravotná a sociálna starostlivosť

V Sačurove sa nachádza ambulancia lekára pre dospelých, zubná ambulancia. V obci, vedľa pošty, sa tiež nachádza lekárň. Ordinačné hodiny lekára, ako aj otváracie hodiny lekárne sú dostupné na internetovej stránke Sačurova. Čo sa týka starostlivosti o dôchodcov, v obci je aktívny klub dôchodcov. Dôchodcom je tiež poskytované stravovanie zo školskej jedálne v základnej škole.

Služby

V obci sa nachádza pobočka Slovenskej pošty, ktorej otváracie hodiny sú rovnako dostupné na internetovej stránke obce. Negatívom je skutočnosť, že v obci sa nenachádza bankomat. Čo sa týka prevádzky potravín, v obci je lokalizovaná prevádzka COOP Jednoty.

Spomedzi ďalších služieb pre obyvateľov a návštevníkov obce je možné spomenúť:

Obec poskytuje prácu s komunitou v komunitnom centre ako napríklad pomoc pri príprave na vyučovanie a školskú dochádzku, je zriadený klub matiek s deťmi, rôzne záujmové aktivity dievčenský klub, chlapčenský klub, futbalový krúžok, počítačový krúžok, tanečný krúžok a tvorivé dielne. V obci sa nachádza denný stacionár pod záštitou gréckokatolíckej charity, ktorá poskytuje zdravotnícke služby, sociálne služby, doplnkové služby, vzdelávacie služby. V obci sa nachádza obecná knižnica.

Tab. č. 6 Spádovosť Sačurov(2020)

Úrad	Sídlo
sídlo matričného úradu	Sačurov
sídlo pracoviska daňového úradu	Daňový úrad Prešov – pobočka Vranov nad Topľou
sídlo pracoviska Obvodného oddelenia policajného zboru	Vranov nad Topľou
sídlo Okresného súdu	Vranov nad Topľou
sídlo Okresného riaditeľstva Hasičského a záchranného zboru	Vranov nad Topľou
sídlo pracoviska okresného úradu	Vranov nad Topľou
sídlo územného Úradu práce, sociálnych vecí a rodiny	Vranov nad Topľou
sídlo Okresného úradu životného prostredia	Vranov nad Topľou

Zdroj: Štatistický úrad SR, Interná evidencia OÚ Sačurov, 2020

Ochrana obyvateľov a majetku

Obyvateľom Sačurova slúži v prípade požiaru požiarna zbrojnica. Dobrovoľný hasičský zbor má 18 členov a je bez požiarného vozidla a cháni majetok a životy občanov pred živelnými pohromami.

V obci sa tiež nachádza miestna občianska poriadková služba, ktorá má osmych členov.

Súčasným aktuálnym problémom obce z hľadiska bezpečnosti obyvateľov je častý výskyt voľne sa pohybujúcich túlavých psov. Zabezpečenie ich dôsledného odchytu je jedným z dôležitých cieľov obecného úradu počas najbližšieho obdobia. Obec je napojená na kamerový systém.

Obec má zabezpečený kamerový systém, ktorý napomáha pri odhaľovaní drobných krádeží, poškodzovania obecného a súkromného majetku.

Cintorín

Obecný cintorín je v správe obecného úradu

Kultúrne a športové aktivity a ich organizátori

Obyvatelia Sačurova majú každoročne možnosť zapojiť sa do širokej ponuky rôznych kultúrno-spoločenských podujatí, ktoré bývajú v obci organizované. Organizátorom týchto podujatí je Kultúrna komisia pri Obecnom zastupiteľstve obce Sačurov.

V obci sa nachádzajú:

Spevácka skupina OĽŠAVA.

Spevácka skupina „Oľšava“ vznikla 13. augusta 2017 z dôvodu zachovať a ďalej šíriť krásu ľudových piesní zo všetkých regiónov Slovenska. Pomenovanie si skupina zvolila podľa názvu potoka, ktorý preteká obcou Sačurov – Oľšava

Sačurovská krídlodka

Posledná aprílová nedeľa sa už stala tradičnou pre milovníkov dychovej hudby. Prvýkrát v roku 1993 stáli na pódiu amatérski speváci, ktorí sa za doprovodu dychovej hudby Poľanka pod taktovkou Jaroslava Naňaka, predstavili občanom našej obce. Na 1. ročníku tejto prehliadky sa zúčastnilo 26 amatérskych spevákov. Táto akcia má regionálny charakter.

Hlavným cieľom je prezentovať umeleckú úroveň a výsledky činnosti malých dychových hudieb na východnom Slovensku a zároveň vytvárať podmienky pre zvýšenie interpretačnej úrovne spevákov ľudových piesní dychových hudieb a podnietiť tvorbu, ktorá čerpá z inšpirujúcich zdrojov našej národnej kultúry a tradícií. V roku 2003 sme rozšírili pôvodnú prehliadku amatérskych spevákov pri dychovej hudbe o prehliadku malých dychových hudieb. Na tento 1. ročník prehliadky MDH sa prihlásilo 5 malých dychových hudieb. V Sačurove účinkovali DH Agrovanka, DH Sninčanka, DH Východňare, DH Košičanka a mestská požiarnická dychová hudba zo Sečoviec. Sačurovská „krídlodka“ sa stala veľmi populárnou akciou pre široký okruh fanušikov dychovej hudby.

Sačurovské nevesty

Krásne piesne, staré ľudové zvyky, pekné kroje, už nesporne patria k Sačurovu. V 80 tých rokoch sa skupina mladších aj starších občanov Sačurova dala do kopy a pripravili nádherný program, ktorým sa predstavili v KD v Sačurove.. Či to už boli „krstiny“, alebo „priadky“ zožali medzi divákmi veľký úspech. Z týchto ľudí sa neskôr v roku 1992 vytvorila FS Nevesty. Vedúcou skupiny sa stala p. Zuzana Sidorová, o hudbu sa staral „PEPO“ p. Štefan Šamko a „zlatým, prvým“ hlasom p. Mária Peštová. FS Nevesty rozdávala aj rozdáva na pódioch celého regiónu radosť a potechu z krásy pravého sačurovského folklóru. Ich prvé CD-čko a magnetofónová páska sa krstili 26. júna 1999. Odvtedy dosiahli veľa úspechov nielen v našom regióne, ale vystupovali aj v Maďarsku a Ukrajine. Ich krásne piesne zneli aj na festivaloch vo Východnej či na Medzinárodnom festivale v Michalovciach, Martine atď

Gu Zužoj na diškurki

Všetkým obyvateľom obce aj širokému okoliu je známe, že p. Zuzana Sidorová je ľudovou rozprávačkou a hlavne laureátkou súťaže „Zemplín špíva a hutori“. A práve na jej podnet sme v roku 2000 po prvýkrát usporiadali prehliadku ľudových rozprávačov pod názvom „Gu Zužoj na diškurki“, ktorá sa už v našej obci organizuje pravidelne. Vždy v jeseni sa zídu v budove

kultúrneho domu ľudoví rozprávači zo širokého okolia. Z okresov Humenné, Snina, Michalovce, Vranov n/T, teda z celého Zemplína a Šariša k nám radi zavítajú všetci tí, ktorí dobre ovládajú ľudové rozprávačstvo a hlavne krásu nášho nárečia. Svojim vystúpením pobavia a rozosmejú až k slzám prítomných divákov. Hlavným cieľom tejto prehliadky je však nielen pobaviť divákov, ale hlavne zapojiť do tejto prehliadky čo najviac mladých ľudí s cieľom, aby sa uchovalo ľudové dedičstvo nášho nárečia.

Okrem týchto kultúrnych aktivít sa v obci pravidelne usporadúvajú podujatia:

- Sačurovská 15
- Zraz motorkárov a veteránov
- Sačík Fest
- Sačurovský traktor
- Uličkový turnaj

A iné športové podujatia

Každoročne sa koná *Sačurovský reprezentačný ples* pod záštitou starostu obce. Obec organizuje podujatia pre deti Mikuláš a Medzinárodný deň detí. Ďalej sú to podujatia Deň úcty k starým, deň matiek a iné.

Plán kultúrno-spoločenských podujatí na aktuálny kalendárny rok je možné nájsť na internetovej stránke obce.

Spomedzi kultúrnych inštitúcií nachádzajúcich sa v Sačurove je potrebné spomenúť obecnú knižnicu, v ktorej sú tiež organizované rôzne kultúrne aktivity zamerané na podporu čítania kníh najmä detí.

Polročne vychádzajú obecné noviny, ktorých vydavateľom je obec Sačurov a ktoré poskytujú obyvateľom informácie o obecných aktualitách, podujatiach organizovaných v obci, ako aj ďalšie informácie významné z hľadiska života v obci.

TECHNICKÁ INFRAŠTRUKTÚRA

Elektrická energia

V rámci elektrickej prenosovej a distribučnej sústavy sa v obci nachádzajú trafostanice, elektrárne sa v Sačurove nenachádza.

Plynofikácia

Celá obec je plynofikovaná, okrem Rómskej osady.

Vodovodná sieť

V Sačurove sa nachádza vodovod, na ktorý je napojená celá obec, okrem Rómskej osady.

Kanalizácia

Väčšina domácností v obci je napojená na kanalizačnú sieť, napojené nie sú len Rómska osada.

Telekomunikácie a internet

Telefónna ústredňa pre obec sa nachádza na miestnej pošte, v obci sa nenachádza telefónny automat.

Pokrytie mobilných operátorov je vyhovujúce na území celej obce. Internetové pripojenie je zabezpečované spoločnosťou T-com. Obec má zriadené WIFI pripojenie pre verejnosť. Má 11 prístupových bodov (8 externých a 3 interné)

Odpadové hospodárstvo

Zvoz komunálneho odpadu je v Sačurove zabezpečovaný každý týždeň.

Odvoz separovaného zberu je zabezpečený v nasledovných intervaloch:

- papier – raz za dva mesiace
- plasty – raz za mesiac
- sklo – raz za mesiac
- elektroodpad – podľa potreby
- kuchynský olej – podľa naplnenia kontajnera
- staré šatstvo – podľa naplnenia kontajnera
- veľkoobjemný odpad – 2x ročne (jar, jeseň)

Obec prevádzkuje zberný dvor, a všetky aktuality ohľadom zberného dvora môžu obyvatelia nájsť na stránkach obce.

Na území Sačurova sa nachádzajú aj neriadené skládky odpadu, ktoré sa obec snaží likvidovať a tiež predchádzať vzniku nových skládok.

EKONOMICKÁ ŠTRUKTÚRA

Zameranie podnikateľskej činnosti v Sačurove je rôzne, nachádzajú sa tu podnikateľské subjekty zamerané na stavebníctvo, ale aj na služby jedálni a pohostinstvo, obchod či predaj tlače. V obci sú tiež firmy so zameraním na stolárstvo a stavebné práce.

Tab. č. 7 Zoznam právnických subjektov v Sačurove

Názov podniku	Zameranie podľa SK NACE
Bartolomej Janok	Nákladná cestná doprava
CRYOMONT, s.r.o.	Výstavba rozvodov pre plyn a kvapaliny
Decapo s. r. o.	Výroba ostatných kovových výrobkov i. n.
Dobrakos.r.o.	Výroba kovových konštrukcií a ich častí
Duševné zdravie Kráľovský Chlmec, s.r.o.	Činnosti špeciálnej lekárskej praxe
EXPOTRUBIE M, s. r. o.	Obrábanie
HM POTRUBIE s.r.o.	Opracovanie a povrchová úprava kovov, Výroba ostatných kovových výrobkov i. n.
IMPER AA s.r.o.	Služby pohostinstiev, Poradenské služby v oblasti podnikania a riadenia
IMPER AB s. r. o.	Ostatné jedálenské služby, Výstavba obytných a neobytných budov i. n.
IMPER CEO s.r.o.	Ostatné jedálenské služby, Výstavba obytných a neobytných budov i. n.
IMPREFARB SLOVAKIA s.r.o.	Ostatné špecializované stavebné práce i. n., Výstavba obytných a neobytných budov i. n.
Ing. Daniel Janok	Uskutočňovanie stavieb a ich zmien
JK – MONT SLOVAKIA s.r.o.	Prekladateľské a tlmočnické činnosti, Ostatné vzdelávanie i. n.
Jozef Bilý	potrubárske práce
Luke HortonPhillips	Vyučovanie v odbore cudzích jazykov - anglický jazyk
PELEAN s. r. o.	Ostatné stavebné kompletizačné a dokončovacie práce, Výroba mlynských výrobkov
Pivo Associates, s. r. o.	Správa nehnuteľností na základe poplatkov alebo zmlúv
PLAS - BUD s.r.o.	Ostatný maloobchod v nešpecializovaných predajniach
Pmont Slovakia, s.r.o.	Ostatné stavebné kompletizačné a dokončovacie práce
ŠARDENT, s.r.o.	Zubná lekárska prax
ŠARM-DENT, s. r. o.	Zubná lekárska prax, Činnosti špeciálnej lekárskej praxe
TOPKLUB s.r.o.	Služby pohostinstiev, Ostatný maloobchod mimo predajní, stánkov a trhov

Zdroj: Interná evidencia OÚ, 2020

Počet právnických osôb v obci od roku 2015 stúpala.

ROZPOČET A FINANČNÉ HOSPODÁRENIE OBCE

Rozpočet obce Sačurov na rok 2020 bol zostavený podľa ustanovenia § 10 odsek 7) zákona č. 583/2004 Z. z. o rozpočtových pravidlách územnej samosprávy a o zmene a doplnení niektorých zákonov v znení neskorších predpisov.

Za posledné štyri roky sa podiel na daňových príjmoch výrazne nemenil, väčšia zmena nastala v podieloch na daniach v jednotlivých štruktúrach daňových príjmov, ako napríklad daň z nehnuteľností (z pozemkov), daň za psa či daň za užívanie verejného priestranstva.

Tab. č. 8 Rozpočet obce Sačurov k 31. 12. 2020

	Schválený rozpočet na 2020 (v EUR)	Rozpočet 2020 po zmenách (v EUR)		Schválený rozpočet na 2020 (v EUR)	Rozpočet 2020 po zmenách (v EUR)
Príjmy celkom	2 601 985,00	3 178 650,18	Výdavky celkom	1 398 645,00	1 717 989,90
Bežné príjmy	2 290 386,00	2 747 580,66	Bežné výdavky	1 054 946,00	1 180 504,31
Kapitálové príjmy	311 599,00	331 416,14	Kapitálové výdavky	337 999,00	531 767,83
Príjmové finančné operácie		99 653,38	Výdavkové finančné operácie	5 709,00	5 717,76

Tab. č. 9 Štruktúra daňových príjmov obce Sačurov v rokoch 2015 – 2020 (v EUR)

	2015	2016	2017	2018	2019	2020
Prevod podielu dane z príjmov fyzických osôb	615 259,24	676 764,77	736 421,24	770 031,99	936 312,39	920 992,39
Podiel na daní z nehnuteľností – z pozemkov	27 414,23	26 076,34	26 158,80	26 020,91	25 865,85	26 119,07
Podiel na daní z nehnuteľností – zo stavieb	7 537,79	9 202,56	8 401,13	9 629,39	9 097,65	11 222,92
Podiel na daní z nehnuteľností – z bytov a NP		95,49	186,34	215,00	189,57	232,88
Daň za psa	1 587,74	964,00	896,00	896,00	936,00	820,00
Daň za užívanie verejného priestranstva	941,87	965,24	712,78	646,39	779,17	712,78
Podiel na poplatku za komunálny odpad	10 646,62	11 046,75	10 819,56	11 492,10	11 341,53	17 397,21
Daňové príjmy spolu	633 423,49	726 214,15	783 595,85	819 063,78	984 522,16	977 530,25

Zdroj: Interná evidencia OÚ, 2020

EX-POST HODNOTENIE REALIZÁCIE PREDCHÁDZAJÚCEHO PHRSR

Tab. č. 10 Prehľad realizovaných projektov v Sačurove počas obdobia 2015-2020

Por.č.	Rok	Číslo zmluvy o NFP	Názov projektu	Poskytovateľ	Výška financií (EUR) poskytnutá obci
1.	2020		MOPS v obci Sačurov	OP LZ	186 479,20
2.	2019	č. OPKZP-PO1-SC111-2017-32/05	Kompostáreň pre zhodnocovanie biologicky rozložiteľného odpadu v obci Sačurov	OP KŽP	311 599,05
3.	2019	Z311071S958	WIFI PRE TEBA	OP IROP	14 249,97
4.	2019	ZM_SEP-IMRK3-2017-001651	Miestne občianske poriadkové služby v obci Sačurov	OP LZ	96 270,53
5.	2017	č. OPKZP-PO1-SC111-2017-23/57	Zvýšenie miery zhodnocovania biologicky rozložiteľných odpadov v obci Sačurov	OP KŽP	80 369,43
6.	2017	ZM_SEP-IMRK2-2017-000569	Intenzifikácia MŠ Sačurov vytvorením dvoch tried, rekonštrukciou a nadstavbou hospodárskeho pavilóna	OP LZ	468 822,43
7.	2017	ZM_SEP-IMRK2-2017-001234	Dobudovanie systému triedeného zberu a vybudovanie stojísk pre umiestnenie zberných nádob na TKO	OP LZ	196 016,54
8.	2016	č. OPKZP-PO1-SC111-2016-10/19	Technologické vybavenie zberného dvora v obci Sačurov	OP KŽP	370 878,48

Zdroj: Interná evidencia OÚ, 2020

Prehľad podaných žiadostí o NFP a k 31.3.2021 nerozhodnutých

Por.č.	Rok	Číslo zmluvy o NFP	Názov projektu	Poskytovateľ	Výška financií (EUR) žiadaná obcou
1.	2020		JPÚ v obci Sačurov	OP LZ	20 362,38
2.	2020		Výstavba nabíjacej stanice pre elektromobily v obci Sačurov	OP KŽP	5 300,00
3.	2021		Zníženie energetickej náročnosti zdroja tepla ZŠ Sačurov využitím aerotermálnej energie	OP ŽP	423 029,18

Zdroj: Interná evidencia OÚ, 2020

Prehľad poskytnutých dotácií pre obec Sačurov počas obdobia 2015-2020

Por.č.	Rok	Číslo zmluvy	Názov projektu	Poskytovateľ	Výška financií (EUR) žiadaná obcou
1.	2020	1205/2020	Modernizácia amfiteátra Sačurov	MIRRI Slovenskej republiky	20 000,00
2.	2019	OU-PO_ZM_OO-46-2019_2019	„Rekonštrukcia kamerového systému a dohľadového centra v obci Sačurov“	MV SR	44 005,38
3.	2018	PHZ-OPK1-2018-002498	Dvojgaráž požiarnej zbrojnice	MV SR	29 963,68
4.	2017	OU-PO_ZM_OO-270-2017_2017	„Obnova časti kamerového systému v obci Sačurov“	MV SR	10 000,00
5.	2016	OU-PO_ZM_OO-57-2017_2017	„Zvýšenie bezpečnosti v obci Sačurov dobudovaním kamerového systému – etapa II.“	MV SR	27 000,00

Zdroj: Interná evidencia OÚ, 2020

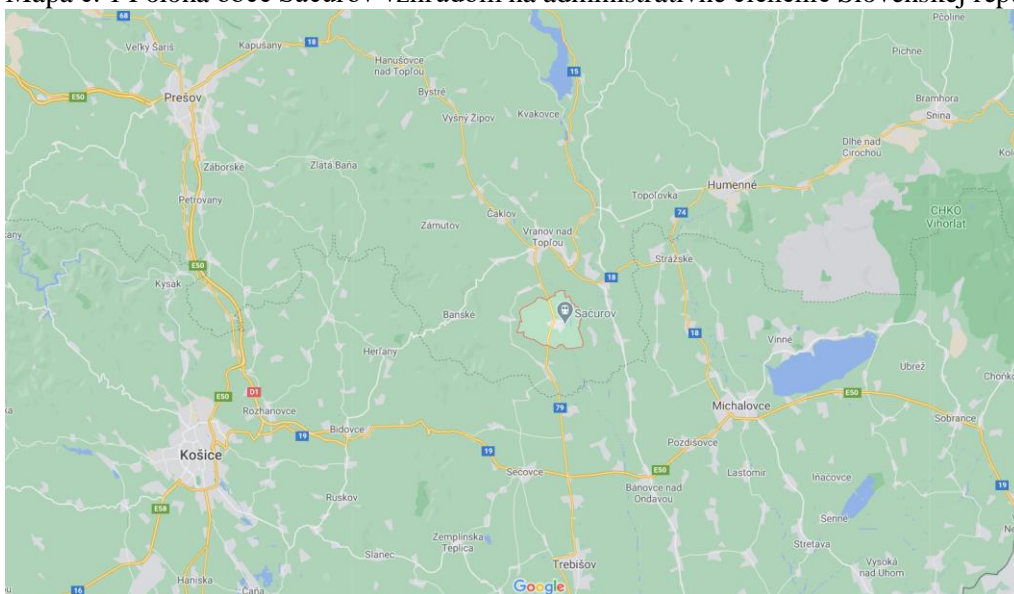
A II ANALÝZA VONKAJŠIEHO PROSTREDIA

POLOHA

Sačurov sa nachádza v severovýchodnom výbežku Východoslovenskej nížiny pod úpäťm Slanských vrchov. Obec pretína štátna cesta Vranov nad Topľou – Trebišov. Katastrálnym územím obce preteká vodný tok Olšava, nadmorská výška v strede obce je 129 m.n.m.

Na druhej strane môžeme polohu Sačurova z medzinárodného hľadiska, resp. z hľadiska cezhraničnej spolupráce, považovať za významný rozvojový faktor. Vhodné predpoklady pre cezhraničnú spoluprácu na regionálnej úrovni sú najmä Poľskom.

Mapa č. 1 Poloha obce Sačurov vzhľadom na administratívne členenie Slovenskej republiky



Zdroj: mapy SR, 2021

Mapa č. 2 Poloha Sačurova vzhľadom na okolité sídla a dopravné komunikácie



Zdroj: mapy SR, 2020

DOSTUPNOSŤ ÚZEMIA VZHLADOM NA PREDMETNÉ DRUHY DOPRAVY

Hlavné dopravné napojenie na obec je cestou I/79 Vranov n/T – Sečovce, ktorá sa vo Vranove n/T križuje s cestou I/18 so smerom Vranov nad Topľou – Michalovce a južne v Sečovciach s cestou I/50 medzinárodného významu E-50 so smerom Košice – Ukrajina. Nachádza sa tu vlaková zastávka (Trebišov – Vranov n/T) s nákladišťom. Dopravné spojenie je tiež autobusom (20 spojov). Obec má vybudované chodníky v dobrom stave. S väzbou na mikroregión chýbajú cyklistické trasy. V obci sú vybudované samostatné parkovacie plochy. Pri rozvoji obce je potrebné riešiť postupnú modernizáciu miestnych komunikácií a príslušenstva.

Cestná doprava

Hlavné dopravné napojenie na obec je cestou I/79 Vranov n/T – Sečovce, ktorá sa vo Vranove n/T križuje s cestou I/18 so smerom Vranov nad Topľou – Michalovce a južne v Sečovciach s cestou I/50 medzinárodného významu E-50 so smerom Košice – Ukrajina

Železničná doprava

Z hľadiska železničnej dopravy v okrese Vranov nad Topľou sú obce tohto regiónu len menej dostupné. Z Vranova nad Topľou ako okresného mesta je dopravu zabezpečujúca železničná sieť v podobe neelektrifikovanej dvoj/jednokolejovej lokálnej trate (Obrázok 1). Spojenie sa nachádza na trati Humenné – Vranov nad Topľou – Prešov s prípojkami na trate Kysak – Košice, Košice – Bratislava a Košice – Praha. Samotné mesto Vranov nad Topľou má spojenie smer Prešov – Vranov nad Topľou – Humenné, železničnou traťou č.443 v smere Vranov nad Topľou- Trebišov na trať č. 192. Železničná doprava v okrese je zabezpečovaná výlučne dopravcom ŽSR (Železnice Slovenskej republiky). Obce okresu pokryté železničnou dopravou sú: Pavlovce, Hanušovce nad Topľou, Bystré, Čierne nad Topľou, Hlinné, Sol', Komárany, Vranov nad Topľou, Hencovce- v smere Vranov nad Topľou- Prešov. V smere Vranov nad Topľou- Trebišov: Sačurov a Sečovská Polianka, bola železničná doprava zrušená



Mapa 3. Železničná sieť v okrese Vranov nad Topľou

Zdroj: https://upload.wikimedia.org/wikipedia/commons/3/3a/Railways_Slovakia_SK.svg

Ďalšie druhy dopravy

Nedostatkom je absencia cyklotrasy, ktorá by spájala Sačurov s okolitými obcami a zabezpečovala by tiež jeho napojenie na medzinárodnú cyklotrasu EUROVELO. Medzi strategické zámery obecného úradu v nasledujúcich rokoch teda patrí vybudovanie cyklotrasy, ktorá by sa priblížila napojeniu do vetvy kostrovej siete **P5 – Vranovská:** Prešov – Hanušovce nad Topľou – Vranov nad Topľou a **P7 – Dukla – Domaša:** Vyšný Komárnik – Svidník – Stropkov – Vranov nad Topľou – Nižný Hrušov .

PRÍRODNÉ PODMIENKY

Z hľadiska geomorfologického členenia sa Sačurov nachádza, spolu s celým územím Slovenska, v Alpsko-himalájskej sústave, ďalej v podsústave Karpaty, provincia Východné Karpaty, subprovincia Vnútorne Západné Karpaty, oblasť Matransko - slanská oblasť.

Geologicky sa Slanské vrchy zaraďujú k tzv. východoslovenským neovulkanitom neogénneho veku (23,8 - 5,3 mil. rokov). Tvorené sú ryolitmi, dacitmi a najmä amfibol - pyroxénickými andezitmi a ich tufmi. V severnej časti pohoria vystupujú nadložné sedimenty tvorené ílmi, pieskovecami a zlepcami. Samotné andezitové masívy tvoria stratovulkanické súvrstvia, tvorené striedaním masívnych andezitových polôh s vrstvami vulkanického popola.

Čo sa týka klimatických pomerov, Sačurov sa nachádza v miernej klimatickej oblasti, v okrsku teplom, mierne suchom, s miernou zimou. Charakteristickým znakom pre túto oblasť je 50 a viac letných dní za rok (s denným maximom teploty vzduchu 25°C a viac). Najteplejší mesiac je júl, ktorého priemerná teplota je 19,1°C. Priemerné teploty najchladnejšieho mesiaca (januára) sú vyššie ako -3°C, priemerná ročná teplota vzduchu v regióne je 9,2 °C. Priemerný počet mrazových dní v roku je 108 (s minimálnou teplotou - 0,1°C a menej) a ľadových dní približne 30 (teplota po celý deň nevystúpi nad 0°C). Priemerný ročný úhrn zrážok je 550 – 600 mm, priemerný úhrn zrážok v januári je 30 – 40 mm a v júli 60 – 80 mm.

Zastúpené sú tu pôdy nívne so sprievodnými nívnymi pôdami glejovými, na nekarbonátových nívných sedimentoch. Obsah draslíka a fosforu je veľmi nízky. Tieto pôdy sú pomerne ťažké, náročné na obhospodarovanie, nakoľko Východoslovenská nížina má charakteristický vodný režim, úplne odlišný od ostatných nížin na Slovensku vhodné najmä pre podmienky lesného hospodárstva a v prípade sledovaného územia sú tiež vhodné pre pestovanie raže.

Pri charakteristike rastlinstva je vhodné uviesť, že územie Sačurova patrí do potenciálneho vegetačného pásma lužných lesov jasenovo-brestových-dubových a jelšových

Pre územie Sačurova sú v rámci tohto pásma typické listnaté a zmiešané lesy. Zastúpené prevažne výskytom duba, jelše, hrabu

Toto územie patrí z hľadiska voľne žijúcich živočíchov do oblasti stepného živočíšstva, pre ktorú je typický výskyt jelenej a diviačej zveri, ako aj vodného vtáctva hniezdiaceho pri vodných tokoch a plochách.

Sačurov je so svojimi prírodnými danosťami zaujímavým miestom pre cykloturistiku, poľovanie a rekreáciu.

ŽIVOTNÉ PROSTREDIE

Kvalita ovzdušia, podzemných a povrchových vôd

Značne negatívny vplyv na kvalitu životného prostredia v Sačurove majú najmä čierne skládky odpadu, ako aj nevyhovujúce odvádzanie splaškových odpadových vôd z rómskej osady, ktorá nie je napojená na kanalizáciu. Splaškové vody presakujúce do pôdy výrazne poškodzujú jej kvalitu, ako aj kvalitu podzemných vôd. Výrazným potenciálnym rizikom pre životné prostredie je tiež nelegálne odoberanie elektrickej energie obyvateľmi rómskej osady, ktoré nespĺňa základné technické normy.

Z tohto dôvodu je reálnym rizikom vznik požiaru. Tieto problémy si vyžadujú systematické a dlhodobé riešenie, ktoré je jedným z kľúčových cieľov obecného úradu na obdobie nasledujúcich rokov, v spolupráci s ďalšími predmetnými subjektmi (napr. vyšší územný celok).

CESTOVNÝ RUCH

Okrem vyššie uvedených prírodných pozoruhodností nachádzajúcich sa na území Sačurova je opodstatnené v súvislosti s predpokladmi pre cestovný ruch spomenúť časť Horného Zemplína a na základe predpokladov vytvorenie prepojenia v rekreačnej oblasti Domaša. Tento rezort prepojiť s jedinečnosťami regiónu:

1. Rezort Domaša – zahŕňa okolité obce aj rekreačné zariadenia v oblasti vodnej nádrže Domaša, Hanušovce, Podčičva.

2. Mesto Vranov nad Topľou a obec Nižný Hrušov.

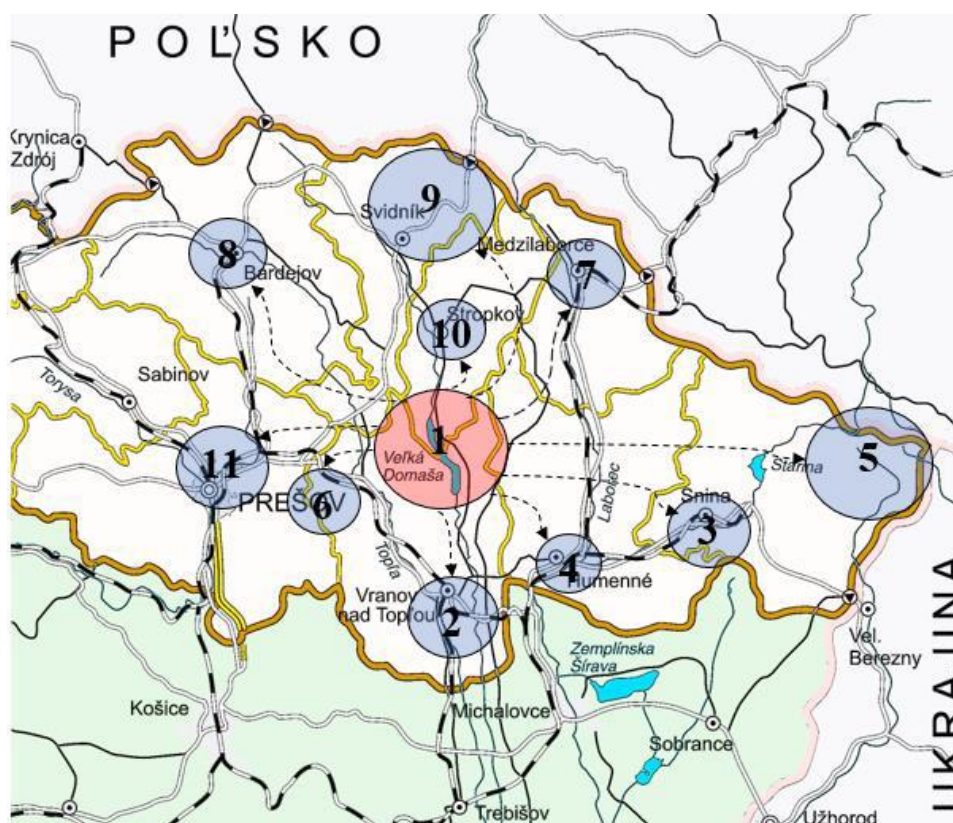
3. Mesto Snina, Sninské rybníky a Sninský kameň.

4. Mesto Humenné so svojimi jedinečnosťami.

5. Poloniny a Bukové pralesy.

6. Opáľové bane a Slanské vrchy.

7. Medzilaborce. 8. Stropkov



Mapa 4. Prepojenie rezortu Domaša a daností regiónu vo väzbe na CR (zdroj, Stratégia cestovaného ruchu)

Veľká Domaša

Je viacúčelové vodné dielo, vodná nádrž, v okrese Vranov nad Topľou. Nazýva sa aj Zelená perla východného Slovenska. Postavili ho v rokoch 1962 – 1967. Vodná nádrž Domaša leží v Ondavskej vrchovine v doline Ondavy, pod ňou je malá vyrovnávací nádrž Malá Domaša. Vodná nádrž Domaša sa dvoma tretinami plochy rozkladá na území okresu Vranov nad Topľou, iba severná časť zasahuje do okresu Stropkov. Celá nádrž má veľký

vodohospodársky význam s polyfunkčným charakterom: regulácia prítokov vôd do Východoslovenskej nížiny, zásobáreň úžitkovej vody a využitie na rekreačné účely. Plocha nádrže je 14,22 km², dĺžka 14 km, maximálna šírka 4 km, maximálna hĺbka 25 m. Výstavba vodného diela Veľká Domaša trvala 6 rokov. Vodná hladina ukryla šesť obcí – Dobrá nad Ondavou, Kelča, Petejovce, Trepec, Veľká Domaša, Valkov a v obciach Bžany a Turany nad Ondavou došlo k zbúraní niekoľkých domov a budov v záplavovej časti. Namiesto obce Kelče vznikla na brehu Domaše nová obec Nová Kelča

Rekreačné strediská v lokalite Domaše

Brehy jazera poskytujú priestor piatim rekreačným strediskám: Dobrá, Poľany - Monika, Holčíkovce - Eva, Nová Kelča - Krym a Valkov – Tišava (okres Stropkov). Každé stredisko je zaujímavé niečím iným, všetky však poskytujú upravené pláže, požičovne športových potrieb, ihriská, reštaurácie a občerstvenia. Po príjemne strávenom dni si rekreatanti prídu na svoje aj večer. Vo väčšine stredísk, najmä v letných mesiacoch, pulzuje rušný nočný život spojený s diskotékami a rôznymi kultúrnymi podujatiami.

Kaštieľ Hanušovce nad Topľou

Architektonickou dominantou východoslovenskej obce Hanušovce nad Topľou je renesančno-barokový kaštieľ, ktorý postavili na prelome 17. a 18. storočia. Jeho charakteristickými črtami sú výrazné nárožné veže a bohatá štuková výzdoba interiéru a fasády kaštieľa. Kaštieľ je v súčasnosti sídlom Vlastivedného múzea s cennou historickou a prírodovedeckou expozíciou so zameraním na územie okresu Vranov nad Topľou. Súčasťou areálu kaštieľa je rozľahlý pamiatkovo chránený prírodno-krajinársky park- archeopark jedinečné archeologické múzeum pod holým nebom.

Hrad Čičva a okolie

V katastri obce Sedliská, 8 km severovýchodne od Vranova nad Topľou. Postavený v 13. storočí ako strážny hrad obchodnej cesty prvá písomná zmienka o ňom je z roku 1270. Viackrát prestavaný za Drugethovcov v 16. storočí sa na hrade konali stoličné zhromaždenia, bol tu umiestnený archív Zemplínskej stolice, ale aj jej väzenie. Imrich Thököly nielenže hrad dobyl v roku 1684, ale v Košiciach dal popraviť hradného pána Žigmunda Drugetha – posledného mužského potomka najmocnejšieho feudálneho rodu, ktorý tu v kraji vládol skoro štyri storočia. Po potlačení stavovského povstania bol na cisársky príkaz v roku 1711 zbúraný. Hrobka a hroby členov rodiny Hadik-Barkoczy, kameňolom, archeologické nálezisko, osídlenie hradného vrchu pred vznikom hradu

Bazilika Minor Narodenia Panny Márie

Bol postavený v roku 1580. Z hľadiska architektonického vývoja predstavuje typ neskorogotickkej monumentálnej sakrálnej stavby. Fasáda je členená opornými piliermi a neskorogotickým portálom na južnej strane. Vysoká masívna veža bola koncom 18. storočia regotizovaná v duchu romantickej pseudogotiky. Dnešná jednotná baroková výzdoba interiéru pochádza z prvej 26 polovice 18. storočia. centre oltárnej nadstavby je umiestnený

obraz Panny Márie. Je to olejová maľba na plátne s výškou 60 cm a šírkou 40 cm. Obraz patrí k typu elensis – Matky Božej Láskavej. Počiatky verejnej úcty tohto obrazu sú spojené s rokom 1728, kedy bol prenesený do kostola, ako to ukazujú freskové maľby pod chórom. Na hlavnom oltári po ľavej strane sa nachádza socha sv. Pavla, prvého pustovníka, patróna rádu pavlínov. Po pravej strane je socha sv. Antona, pustovníka. Symetricky po ľavej a pravej strane nájdeme sv. Štefana a sv. Ladislava, maďarských svätých. Je to svedectvo spojenia rádu pavlínov s dejinami Maďarska, kde vznikol, rozšíril sa a pôsobil (1261 – 1786). Vranovský kostol opatruje tiež veľmi cennú barokovo – rokokovú liturgickú súpravu, ktorá pozostáva z monštrancie, kalicha, cibória a pacifikálového kríža. Tieto liturgické predmety pochádzajú od najznámejšej osobnosti barokového zlatníctva na Slovensku Jána Silašiho. Liturgická súprava je národnou kultúrnou pamiatkou.

Dubnícke opáľové bane – obec Zámutov

Obec Zámutov (okres Vranov nad Topľou) na svojej webovej stránke uvádza, že je východnou obcou do Slanských vrchov a opáľového územia z východnej strany regiónu, čo zdôrazňuje aj sloganom Opáľové bane – náš skvost. Bez prehánania možno o Dubníckych opáľových baniach povedať, že sú svetovým unikátom. Nikde na svete by ste totiž nenašli miesto, kde by sa opál ťažil banským spôsobom tak dávno a v takom rozsahu, ako práve na východnom Slovensku. Predtým, než sa objavili opáľové náleziská v Mexiku a Austrálii, boli východoslovenské opáľové bane jediným miestom na svete, kde sa opály ťažili. Dubnícke opáľové bane sa stali významnými už od šestnásteho storočia, ale výnimočnosť tamojších opáľov sa umocnila až neskôr, keď si dubnícke opály obľúbila Napoleonova cisárska rodina. Opáľové bane počas svojho fungovania prestriedali niekoľko nájomníkov (áno, bane sa naozaj prenajímali), až kým sa v roku 1922 miestna ťažba neukončila najmä z ekonomických dôvodov. Najväčší opál z tejto lokality má hmotnosť takmer šesťsto gramov a dnes je vystavený v prírodopisnom múzeu vo Viedni. Dubnícke opáľové bane možno spoznať prostredníctvom Opáľového náučného chodníka, ktorého absolvovanie je zážitkom pre každého, koho zaujíma baníctvo či mineralógia. Nudiť sa tu však rozhodne nebudú ani rodiny s deťmi.

Slanské vrchy

Pešie a cyklistické turistické trasy, vrchoľy ako turistické ciele, lesné a lúčne biotopy, fauna a flóra, náučné chodníky, minerálne pramene a studničky, chránené prírodné územia, poľovníctvo, vojenská história a SNP,

Rieka Ondava a Malá Domaša

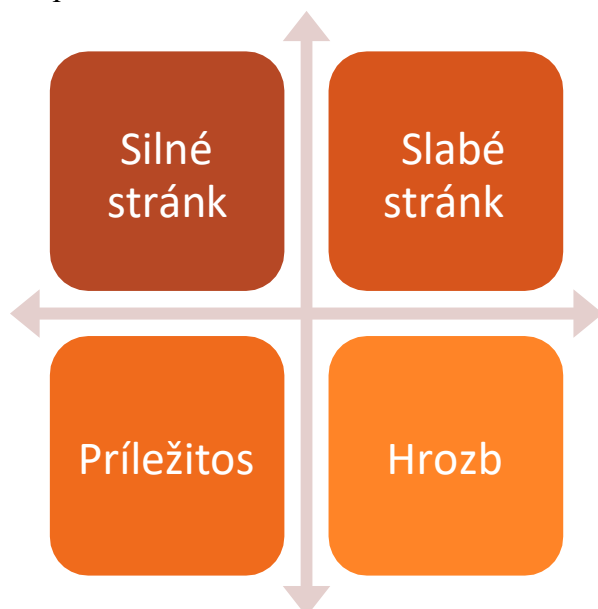
Vodácka turistická trasa, migračné a hniezdne biotopy vodného vtáctva, rybolov

Strategické opatrenia a aktivity vytýčené obecným úradom na nasledujúce programové obdobie sú v značnej miere zamerané na podporu podmienok pre rozvoj cestovného ruchu.

A III ZHODNOTENIE SÚČASNÉHO STAVU ÚZEMIA

1. SWOT ANALÝZA A ZHODNOTENIE JEJ VÝSLEDKOV

SWOT analýza (Strong points, Weak points, Opportunities, Threats) kompletizuje a zoraďuje vnútorné silné a slabé stránky, vonkajšie príležitosti a ohrozenia podľa dôležitosti. SWOT analýza je východiskom pre formulovanie stratégie, ktorá vznikne ako súlad medzi vnútornými vlastnosťami a vonkajším prostredím. Ide najmä o vzájomné porovnávanie vnútorných silných a slabých stránok obce a možností a ohrození, ktoré pôsobia na ďalší rozvoj územia z vonkajšieho prostredia.



Tab. č. 11: SWOT analýza

Silné stránky	Slabé stránky
<i>Obyvateľstvo</i>	
<ul style="list-style-type: none">➤ rozvinutá dobrovoľnícka činnosť občanov,➤ bohatá spolková činnosť,➤ aktívne občianske a športové združenia➤ zvyšovanie hodnôt prirodzeného prírastku obyvateľstva v posledných rokoch➤ klesajúca nezamestnanosť	<ul style="list-style-type: none">➤ mierny pokles obyvateľstva v produktívnom veku a výrazný nárast obyvateľstva v poproduktívnom veku➤ marginalizovaná rómska komunita v obci➤ nezáujem detí a mládeže zo sociálne znevýhodneného prostredia cieľavedome zvyšovať svoje vzdelávanie a praktické zručnosti

	<ul style="list-style-type: none"> ➤ vysoký podiel obyvateľov bez školského vzdelania a so základným vzdelaním ➤ málo pracovných príležitostí v obci
<i>Občianska vybavenosť a technická infraštruktúra</i>	
<ul style="list-style-type: none"> ➤ existencia materskej, základnej školy v obci ➤ existencia Klubu dôchodcov v obci ➤ existencia denného stacionára pre dôchodcov ➤ prítomnosť pobočky Slovenskej pošty ➤ široká ponuka kultúrnych a športových aktivít pre obyvateľov a návštevníkov obce ➤ dobrý stav kultúrnych pamiatok obce ➤ plná plynofikácia obce ➤ dostatočné zabezpečenie telekomunikačnými sieťami a internetovým pripojením ➤ realizácia separovaného zberu odpadov ➤ likvidácia nelegálnych skládok 	<ul style="list-style-type: none"> ➤ nedostatočná kapacita a záujem o vzdelávanie detí v predškolskom veku zo sociálne znevýhodneného prostredia ➤ nevyhovujúci technický a estetický stav priestranstva pred Spoločensko – komunitným centrom ➤ nedostatočné materiálo-technické vybavenie učební praktického vyučovania v základnej škole ➤ absencia domova sociálnych služieb ➤ nedostatočná kvalita bývania slabších sociálnych skupín obyvateľstva ➤ absencia fit parku ➤ absencia bankomatu v obci ➤ častý výskyt voľne sa pohybujúcich túlavých psov ➤ verejné priestranstvá požadujúce revitalizáciu
<i>Samospráva</i>	
<ul style="list-style-type: none"> ➤ vyrovnané hospodárenie obce ➤ aktívna samospráva v snahe o získanie a využívanie externých finančných zdrojov – ako sú štátne dotácie, finančné zdroje EÚ a i. 	
<i>Poloha a doprava</i>	
<ul style="list-style-type: none"> ➤ výhodná poloha z hľadiska medzinárodnej spolupráce – najmä s Poľskom ➤ primeraná cestná aj železničná dostupnosť z obce do väčších miest (Prešov, Košice) 	<ul style="list-style-type: none"> ➤ nevyhovujúci technický stav viacerých miestnych dopravných komunikácií 3. a 4. triedy ➤ nepostačujúce dopravné značenie na niektorých úsekoch cestnej infraštruktúry v obci ➤ nedostatočná kvalita a bezpečnosť existujúcej

	<ul style="list-style-type: none"> ➤ autobusovej zastávky na ceste ➤ absencia cyklotrasy v obci
<i>Prírodné podmienky, využitie územia a cestovný ruch</i>	
<ul style="list-style-type: none"> ➤ nízky podiel zastavaných plôch na celkovej výmere územia ➤ pestré druhové zastúpenie fauny a flóry ➤ výskyt vzácnych spoločenstiev fauny, flóry 	<ul style="list-style-type: none"> ➤ poškodzovanie životného prostredia nevyhovujúcim odvádzaním splaškových vôd z rómskej osady ➤ riziko vzniku požiaru z dôvodu nelegálneho odoberania elektrickej energie obyvateľmi rómskej osady
Príležitosti	Ohrozenia
<ul style="list-style-type: none"> ➤ odstraňovanie administratívnych bariér podnikania a zlepšovanie podnikateľského prostredia ➤ maximálne získavanie a využívanie externých finančných zdrojov ➤ zvyšovanie kompetencií samosprávy ➤ rozvoj spolupráce v širšom regióne s osobitným zreteľom na medzinárodnú spoluprácu ➤ zvýšený záujem o voľnočasové aktivity v prírode (turistika, beh, cyklistika,) ➤ výrazný migračný prírastok obyvateľov v posledných 2 rokoch 	<ul style="list-style-type: none"> ➤ legislatívne a administratívne bariéry, ktoré obmedzujú rozvoj podnikania ➤ nezáujem investorov o podnikanie v území ➤ neúspešnosť projektových zámerov ➤ presun kompetencií na samosprávy bez adekvátneho presunu finančných zdrojov

Zdroj: Vlastné spracovanie

HLAVNÉ DISPARITY A FAKTORY ROZVOJA

Zo SWOT analýzy sa na základe najvýznamnejších silných stránok a príležitostí určujú hlavné faktory rozvoja, zo slabých stránok a ohrození naopak vyplývajú kľúčové disparity na skúmanom území. Určenie kľúčových disparít a hlavných faktorov rozvoja je nevyhnutné pre zabezpečenie čo najvyššej adresnosti programu hospodárskeho rozvoja a sociálneho rozvoja a sú rozhodujúce pri definovaní stratégie a formulovaní programovej štruktúry.

Tab. č. 12: Hlavné faktory a disparity rozvoja

Hlavné faktory rozvoja	Hlavné disparity
<ul style="list-style-type: none">➤ aktívne občianske združenia v obci➤ dostatok kapacít predškolského a primárneho školského vzdelávania v obci➤ aktívna samospráva obce v snahe o získanie a využívanie externých finančných zdrojov➤ výhodná poloha z hľadiska medzinárodnej spolupráce – najmä s Poľskom➤ primeraná cestná aj železničná dostupnosť z obce do sídelných centier➤ výskyt vzácnych spoločenstiev fauny, flóry➤ výrazné stúpanie hodnôt celkového prírastku obyvateľov➤ likvidácia nelegálnych skládok odpadu	<ul style="list-style-type: none">➤ celkové starnutie obyvateľstva (pokles podielu obyvateľstva v predproduktívnom a produktívnom veku, nárast obyvateľstva v poproduktívnom veku)➤ marginalizovaná rómska komunita v obci➤ výskyt nových nelegálnych skládok odpadu➤ malé využívanie možností na rozvoj cestovného ruchu v obci

Zdroj: Vlastné spracovanie

Odhad budúceho možného vývoja obce

Budúci vývoj obce závisí predovšetkým od aktívneho prístupu samosprávy pri riešení problémov a navrhovaní stratégie rozvoja. Predstavitelia samosprávy sa pokúsia v plnej miere vyvinúť snahy o to, aby ich rozvojové plány uspeli a obec sa sústredila najmä na elimináciu kľúčových disparít, ako aj na využitie najvýznamnejších faktorov rozvoja. Do budúcnosti predpokladáme pri správnom využití tohto potenciálu ďalší nárast obyvateľstva – migračného aj prirodzeného, rozvoj služieb, občianskej a technickej vybavenosti s ohľadom na životné prostredie.

Takýto vývoj počíta s využívaním finančných prostriedkov z vonkajších zdrojov, ako aj s využitím endogénneho potenciálu obce samotnej.

STEEP analýza

Okrem metódy SWOT, ktorá hodnotí vonkajšie a vnútorné faktory a na ich základe formuluje hlavné disparity a faktory rozvoja, sa v praxi používa aj STEEP analýza. Táto metóda hodnotí iba vonkajšie faktory (faktory globálneho prostredia) v týchto segmentoch: sociálne, technologické, ekonomické, ekologické, politické faktory a faktory hodnôt obyvateľstva, pracovníkov samosprávy, podnikateľov v obci a ďalších zúčastnených strán. V prípade Sačurova boli identifikované nasledujúce faktory globálneho prostredia, ktoré ovplyvňujú budúci rozvoj obce.

Tab. č. 13: STEEP analýza

Sociálne	Technologické	Ekonomické	Ekologické	Politické	Hodnoty
Zmeny populácie (prirodzený a migračný prírastok/úbytok)	Úroveň technológie poskytovateľa	Finančné zdroje rozpočtu (napr. dane)	Dopad aktivít obyvateľstva, samosprávy a podnikateľov na ŽP	Politika vlády v oblasti samosprávy	Tímová spolupráca – ochota obyvateľov konštruktívne sa zapájať do vecí verejných
Zmeny postojev a správania obyvateľov	Dostupná technológia a využívaná technológia na OÚ	Výdavky plánované pri rozpočtovaní	Udržateľnosť, možnosti obnovy a tvorby ŽP	Legislatíva EÚ, národná legislatíva	Ochota pracovníkov samosprávy a ďalších relevantných úradov brať do úvahy návrhy občanov a spolupracovať s nimi
Zvyšovanie vzdelanostnej úrovne obyvateľstva	Technológia využívaná obyvateľmi, podnikateľmi	Náhle nevyhnutné a neplánované výdavky	Politika ŽP, recyklácia, nakladanie s odpadmi, energetická efektívnosť	Zmena vlády ako výsledok parlamentných volieb	Organizačná kultúra
Životný štýl obyvateľstva	Kontakt s obyvateľmi prostredníctvom technológie	Príchod nových podnikateľov	Podpora tvorby a ochrany ŽP zo strany samosprávy, vlády SR a EÚ	Zmena obecného zastupiteľstva ako výsledok komunálnych volieb	Osobné hodnoty obyvateľov, pracovníkov samosprávy, podnikateľov v obci

Zdroj: Vlastné spracovanie

B STRATEGICKÁ ČASŤ

VÍZIA ÚZEMIA

Vízia Sačurova predstavuje zhrnutie budúcej predstavy o obci, ktorá by sa mala dosiahnuť rozvojovými zámermi definovanými v stratégii rozvoja. Hlavným cieľom strategickej vízie je poskytnúť smer pre strategické plánovanie, ako aj pre implementáciu navrhnutých opatrení. Vízia tiež vykresľuje želanú budúcnosť tým, ktorí v obci žijú, pracujú, študujú, navštevujú ju, či v nej podnikajú, alebo ktorí v nej plánujú investovať. Súčasne strategické plánovanie a strategická vízia predstavujú dohovor medzi lokálnymi lídrami na prioritách budúceho rozvoja. Toto poslanie strategickej vízie sa najlepšie naplní vtedy, keď je jej obsah stručný, výrečný a pôsobivý v najširšom zmysle slova. Okrem motivácie má vízia aj marketingový, respektíve propagačný účel. Predáva daný región/lokalitu, predáva úsilie svojej komunity čeliť aktuálnym trendom a vytvárať lepšie podmienky pre regionálny rozvoj. Propaguje obec vo svete, na úradoch a medzi partnermi, ale rovnaký význam má aj vnútorná propagácia, keďže zabezpečuje usporiadanie, identitu a spoločný účel činnosti rozvoja.

VÍZIA

SPOLUPRÁCA OBCE SAČUROV, JEJ OBYVATEĽOV A PODNIKATEĽOV BUDE PRINÁŠAŤ VZÁJOMNÝ PROSPECH. VĎAKA ICH SPOLUPRÁCI SA OBEC STANE ATRAKTÍVNOU PRE SVOJICH OBYVATEĽOV I NÁVŠTEVNÍKOV. ROZVINUTÉ SLUŽBY BUDÚ PODPOROVAŤ HOSPODÁRSKY ROZVOJ A MIESTNE PODNIKANIE. V OBCE BUDE ZABEZPEČENÁ ROZVINUTÁ SOCIÁLNA A OBČIANSKA INFRAŠTRUKTÚRA, VYSOKÁ OCHRANA ŽIVOTNÉHO PROSTREDIA, AKO AJ VYUŽÍVANIE KULTÚRNEHO, HISTORICKÉHO A PRÍRODNÉHO DEDIČSTVA. VYTVORENÍM SYNERGIE FAKTOROV BUDÚ ZABEZPEČOVAŤ VYSOKÚ KVALITU ŽIVOTA OBYVATEĽOV OBCE A JEJ NÁVŠTEVNÍKOV. OBEC BUDE PRUŽNE REAGOVAŤ NA VÝZVY ĎALŠÍCH ROKOV.

ZHODNOTENIE VÝSLEDKOV DOTAZNÍKOVÉHO PRIESKUMU NÁZOROV OBYVATEĽOV

On-line dotazník pre obyvateľov bol zverejnený na internetovej stránke obce od 30.3.2021 do 30.05.2021. Dotazník vyplnilo 102 obyvateľov, z toho 48 mužov a 54 žien. Pri vyplňaní dotazníka boli najaktívnejší obyvatelia vo veku 21-40r rokov (63,62% obyvateľov) a najmenej aktívni boli obyvatelia vo veku do 20 rokov (7,7% respondentov) Najviac respondentov, ktorí sa zúčastnili prieskumu má úplne stredoškolské vzdelanie(52,51 % opýtaných), a najpočetnejšia skupina respondentov je zamestnaných (40,39%). Prieskum vyhodnocujeme ako relevantný. Podrobné vyhodnotenie prieskumu je uvedené na konci dokumentu.

NÁVRH STRATÉGIE ROZVOJA SAČUROVA

V súlade s platnou metodikou pre spracovanie PHRSR boli určené tri prioritné (kľúčové) oblasti rozvoja – Hospodárska, Sociálna a Environmentálna oblasť, ktoré spolu prispievajú k dosiahnutiu vyššie uvedenej vízie (schéma č. 1). V rámci každej z nich boli následne definované jednotlivé strategické ciele, ako aj konkrétne opatrenia slúžiace na naplnenie týchto cieľov (schéma č.2). Ciele a opatrenia boli zvolené v záujme dosiahnutia vyváženého trvalo udržateľného rozvoja územia, pri rešpektovaní princípov regionálnej politiky a so zohľadnením vnútorných špecifik obce.

Schéma č. 1: Schematické znázornenie vzťahu vízie a prioritných oblastí

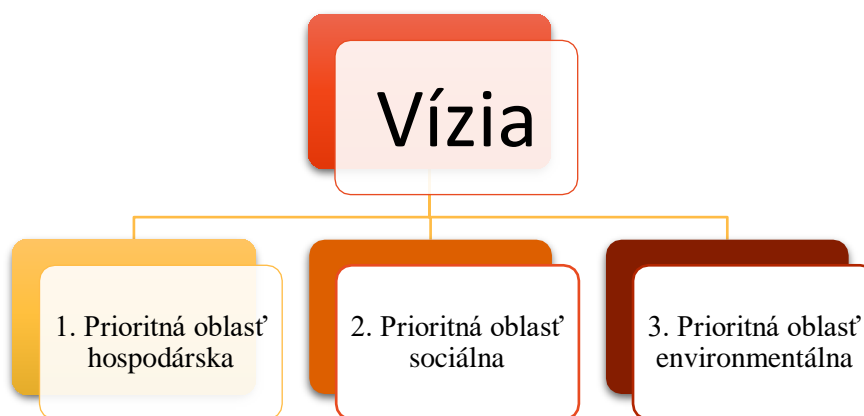
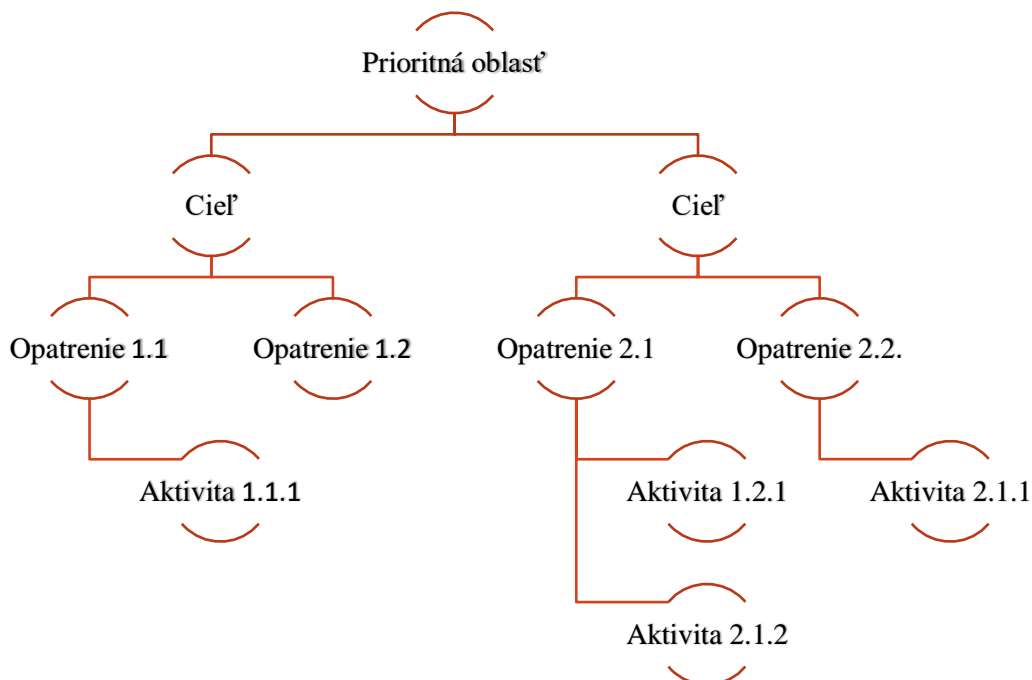


Schéma č. 2 Schematické znázornenie vzájomného vzťahu prioritných oblastí, cieľov, opatrení a aktivít



1. Hospodárska oblasť

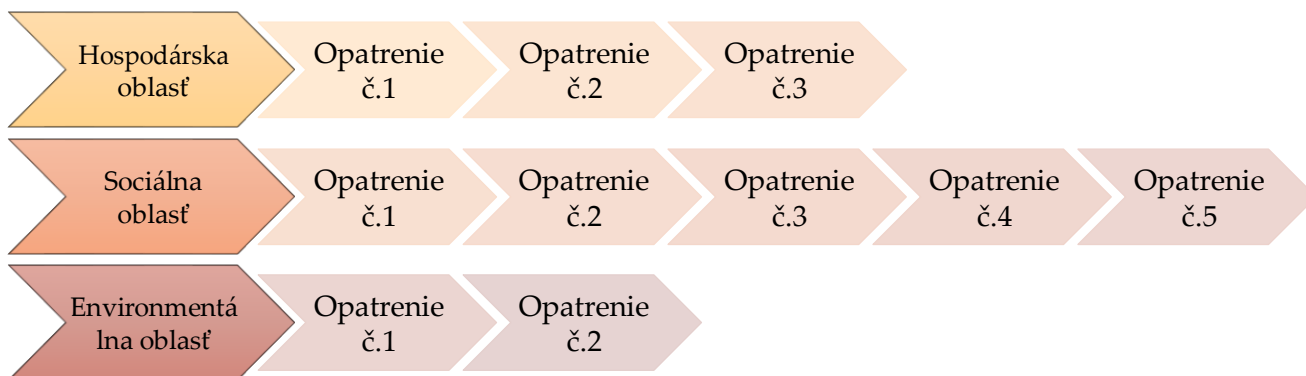
- Opatrenie 1.1. Vytvorenie komplexnej dopravnej infraštruktúry v obci
 - Aktivita 1.1.1 Vybudovanie nových prístupových ciest a chodníkov pri IBV v obci
 - Aktivita 1.1.2 Revitalizácia centier obce
 - Aktivita 1.1.3 Rekonštrukcia komunikácií 3. a 4. triedy vrátane chodníkov pre peších
 - Aktivita 1.1.4 Výstavba a rekonštrukcia miestnych komunikácií
- Opatrenie 1.2 Modernizácia a budovanie občianskej vybavenosti
 - Aktivita 1.2.1 Výstavba cyklotrasy napojenie sa do kostrovej siete PSK
 - Aktivita 1.2.2 Rekonštrukcia obecnej budovy (ul. Dávidovskej)- Spoločenský dom
 - Aktivita 1.2.3 Rekonštrukcia objektu bývalého obecného úradu
 - Aktivita 1.2.4 Interiérové vybavenie pre komunitno – spoločenské centrum
 - Aktivita 1.2.5 Prestrešenie existujúceho amfiteátra
- Opatrenie 1.3 Aktualizácia dokumentácie
 - Aktivita 1.3.1 Spracovanie nového územného plánu obce

2. Sociálna oblasť

- Opatrenia 2.1 Zlepšenie kvality a kapacity školských a predškolských zariadení v obci
 - Aktivita 2.1.1 Rekonštrukcia pôvodnej časti MŠ
 - Aktivita 2.1.2 Organizovanie mimoškolských záujmových a vzdelávacích činností pre deti a mládež zo sociálne znevýhodneného prostredia
 - Aktivita 2.1.3 Výstavba jaslí
 - Aktivita 2.1.4 Zlepšenie kľúčových kompetencií žiakov vo vyučovacom procese ZŠ s MŠ
- Opatrenie 2.2 Zabezpečenie starostlivosti o seniorov a zdravotne ťažko postihnutých občanov
 - Aktivita 2.2.1 Rekonštrukcia budovy DSS (denný stacionár) pre seniorov a občanov zdravotne ťažko postihnutých a zamestnanie potrebného personálu
 - Aktivita 2.2.2 Výstavba budovy DSS za účelom rozšírenia poskytovaných sociálnych služieb o celodennú starostlivosť a terénnu opatrovateľskú službu; zamestnanie potrebného personálu
- Opatrenie 2.3 Zabezpečenie zdravotnej starostlivosti pre obyvateľov obce
 - Aktivita 2.3.1 Zriadenie a rekonštrukcia budovy zdravotného strediska a vrátane technologického vybavenia, prípadne výstavba nového zdravotného strediska aj s lekárnou.
- Opatrenie 2.4 Budovanie a modernizácia občianskej vybavenosti
 - Aktivita 2.4.1 Rekonštrukcia telocvične, rekonštrukcia a podpora voľnočasovej infraštruktúry v obci
 - Aktivita 2.4.2 Podpora tradície obecných slávností
 - Aktivita 2.4.3 Rozšírenie obecnej WIFI
 - Aktivita 2.4.4 Výstavba multifunkčného ihriska v obci

- Aktivita 2.4.5 Rekonštrukcia verejného osvetlenia
 - Aktivita 2.4.6 Zateplenie a modernizácia budovy Športového klubu
 - Aktivita 2.4.7 Oplotenie areálu Športového klubu a výstavba prístupovej cesty
 - Aktivita 2.4.8 Obnova – zateplenie Domu nádeje
 - Aktivita 2.4.9 Rozšírenie miestneho cintorína
 - Aktivita 2.4.10 Vybudovanie parkoviska pri miestnom cintoríne
 - Aktivita 2.4.11 Vykúpenie a vysporiadanie pozemkov potrebných pre rozvoj obce
 - Opatrenie 2.5 Podpora inklúzie MRK, sociálne slabších a znevýhodnených občanov
 - Aktivita 2.5.1 Premiestnenie rómskej osady, riešenie inklúzie MRK, riešenie prestupného bývania pre soc.slabé a odkázané rodiny
 - Aktivita 2.5.2 Zriadenie Miestnej občianskej poriadkovej služby
 - Aktivita 2.5.3 Vybudovanie prístupovej cesty k osade
- 3. Environmentálna oblasť**
- Opatrenie 3.1 Zvýšenie kvality a efektívnosti odpadového hospodárstva
 - Aktivita 3.1.1 Technologické dovybavenie zberného dvora odpadov
 - Aktivita 3.1.2 Rekonštrukcia, modernizácia a rozšírenie ČOV Sačurov
 - Opatrenie 3.2 Obnova zelene v obci
 - Aktivita 3.2.1 Pasportizácia a obnova zelene v obci, prinavrátenie pôvodných druhov drevín do obce

Na dosiahnutie jednotlivých cieľov v rámci oblastí bude použitá nižšie uvedená postupnosť krokov:



Z uvedeného grafu môžeme vyčítať, že obec vo svojom plánovaní najviac zdôrazňuje rozvoj v sociálnej oblasti, hospodárskej oblasti a následne v environmentálnej oblasti.

Tab. č. 14: Tabuľka strategických cieľov a opatrení v rámci Hospodárskej oblasti

Vízia		
1. Prioritná oblasť - Hospodárska		
Cieľ: Zabezpečenie kvalitnej dopravnej, občianskej a administratívnej vybavenosti obce		
Opatrenie 1.1 : Vytvorenie komplexnej dopravnej infraštruktúry v obci	Opatrenie 1.2 : Modernizácia a budovanie občianskej vybavenosti	Opatrenie 1.3: Aktualizácia dokumentácie

V hospodárskej oblasti má obec Sačurov iba jeden cieľ, avšak tento cieľ je pomerne obsiahly. Ide o zabezpečenie kvalitnej dopravnej, občianskej a administratívnej vybavenosti. Na dosiahnutie tohto cieľa je potrebné, aby obec realizovala 3 vopred definované opatrenia.

Prvé opatrenie zabezpečí vytvorenie komplexnej dopravnej (obslužnej) infraštruktúry, vo všetkých sférach a pre všetkých obyvateľov obce.

Druhé opatrenie zahŕňa sepulkrálne stavby, ich budovanie a obnovu a vybudovanie cyklotrasy.

Tretie opatrenie sa týka hlavne územného plánu obce.

Tab. č. 15 : Tabuľka strategických cieľov a opatrení v rámci Sociálnej oblasti

Vízia		
2. Prioritná oblasť – Sociálna		
Cieľ: Zabezpečenie kvalitného školského a predškolského vzdelávania	Cieľ: Vytvorenie podmienok pre rozšírenie možností trávenia voľného času	Cieľ: Vytvorenie podmienok pre kvalitný život všetkých obyvateľov obce bez rozdielov
Opatrenie 2.1 : Zlepšenie kvality a kapacity školských a predškolských zariadení v obci	Opatrenie 2.4 : Rozšírenie možností pre voľnočasové aktivity	Opatrenie 2.2: Zabezpečenie starostlivosti o seniorov a zdravotne ťažko postihnutých občanov Opatrenie 2.3: Zabezpečenie zdravotnej starostlivosti pre obyvateľov obce Opatrenie 2.5: Podpora inklúzie MRK, sociálne slabších a znevýhodnených občanov

V rámci sociálnej oblasti obec Sačurov považuje za prioritné počas rokov 2021- 2027 zabezpečiť kvalitný život v obci pre svojich obyvateľov a vytvoriť podmienky pre rozšírenie možností trávenia voľného času.

Zlepšenie podmienok na vzdelávanie je kľúčovým krokom k dosiahnutiu lepšej životnej úrovne obyvateľov, a preto si obec dáva za cieľ, zabezpečiť kvalitné školské a predškolské vzdelávanie.

Trávenie voľného času kvalitným spôsobom dáva obyvateľom možnosť vybrať si z ponuky a mať možnosti, ako si voľný čas spríjemniť.

V rámci opatrení 2, 3 a 5 chce obec skvalitniť život svojich obyvateľov. Medzi obyvateľov obce patria aj sociálne slabšie rodiny, marginalizované rómske komunity, dôchodcovia, zdravotne ťažko postihnutí občania, dlhodobo chorí alebo odkázané rodiny na pomoc iným. Cielené opatrenia napomôžu všetkým týmto skupinám.

Tab. č. 16 : Tabuľka strategických cieľov a opatrení v rámci Environmentálnej oblasti

Vízia	
3. Prioritná oblasť - Environmentálna	
Cieľ: Zvýšenie kvality životného prostredia v obci	
<p><u>Opatrenie 3.1 :</u> Zvýšenie kvality a efektívnosti odpadového hospodárstva</p>	<p><u>Opatrenie 3.2:</u> Pasportizácia a obnova zelene v obci, prinavrátenie pôvodných druhov drevín do obce</p>

V environmentálnej oblasti sa bude obec snažiť naplniť jeden konkrétny cieľ, a to zvýšenie kvality životného prostredia v obci. Opatrením bude rekonštrukcia ČOV v obci. Na priblíženie sa k cieľu obec podporí aktivity v oblasti zelenej infraštruktúry, a teda revitalizuje obecnú zeleň.

C PROGRAMOVÁ ČASŤ

Programová časť PHRSR obec Sačurov pozostáva z definície a popisu pripravovaných opatrení a aktivít, ktoré budú slúžiť ako podklad pre realizačnú a finančnú časť rozvojovej stratégie na obdobie rokov 2021 až 2027. V nasledujúcich tabuľkách sa nachádzajú zoznamy konkrétnych aktivít prislúchajúcich k jednotlivým opatreniam, pričom farebné odlišenie predstavuje príslušnosť opatrení a aktivít k cieľom definovaným v strategickej časti.

Tab. č. 17: Tabuľka opatrení, projektov a aktivít v rámci Hospodárskej oblasti

Opatrenie	Aktivita	Prioritná oblasť
Opatrenie 1.1. Vytvorenie komplexnej dopravnej infraštruktúry v obci	Aktivita 1.1.1 Vybudovanie nových prístupových ciest a chodníkov pri IVB v obci	Hospodárska oblasť – Dopravná infraštruktúra
	Aktivita 1.1.2 Revitalizácia centier obce	Hospodárska oblasť – Dopravná infraštruktúra
	Aktivita 1.1.3 Rekonštrukcia komunikácií 3. a 4. triedy vrátane chodníkov pre peších	Hospodárska oblasť – Dopravná infraštruktúra
	Aktivita 1.1.4 Výstavba a rekonštrukcia miestnych komunikácií	Hospodárska oblasť – Dopravná infraštruktúra
Opatrenie 1.2 Modernizácia a budovanie občianskej vybavenosti	Aktivita 1.2.1 Výstavba cyklotrasy napojenie sa do kostrovej siete PSK	Hospodárska oblasť – Dopravná infraštruktúra
	Aktivita 1.2.2 Rekonštrukcia obecnej budovy (ul.Dávidovská) –Spoločenský dom	Hospodárska oblasť – Občianska infraštruktúra
	Aktivita 1.2.3 Rekonštrukcia objektu bývalého obecného úradu	Hospodárska oblasť – Občianska infraštruktúra
	Aktivita 1.2.4 Interiérové vybavenie komunitno – spoločenského centra	Hospodárska oblasť – Občianska infraštruktúra
	Aktivita 1.2.5 Prestrešenie existujúceho amfiteátra	Hospodárska oblasť – Občianska infraštruktúra
Opatrenie 1.3 Aktualizácia dokumentácie	Aktivita 1.3.1 Spracovanie nového územného plánu obce	Hospodárska oblasť – Technická infraštruktúra

Tab. č. 18: Tabuľka opatrení, projektov a aktivít v rámci Sociálnej oblasti

Opatrenie	Aktivita	Prioritná oblasť
Opatrenia 2.1 Zlepšenie kvality a kapacity školských zariadení v obci	Aktivita 2.1.1 Rekonštrukcia pôvodnej časti MŠ	Sociálna oblasť – Občianska vybavenosť
	Aktivita 2.1.2 Organizovanie mimoškolských záujmových a vzdelávacích činností pre deti a mládež zo sociálne znevýhodneného prostredia	Sociálna oblasť – Občianska vybavenosť
	Aktivita 2.1.3 Výstavba jaslí	Sociálna oblasť – Občianska vybavenosť

	Aktivita 2.1.4 Zlepšenie kľúčových kompetencií žiakov vo vyučovacom procese ZŠ a MŠ	Sociálna oblasť – Občianska vybavenosť
Opatrenie 2.2 Zabezpečenie starostlivosti o seniorov a zdravotne ťažko postihnutých občanov	Aktivita 2.2.1 Rekonštrukcia budovy pre DSS (denný stacionár) pre seniorov a občanov zdravotne ťažko postihnutých a zamestnanie potrebného personálu	Sociálna oblasť – Občianska vybavenosť
	Aktivita 2.2.2 Výstavba budovy DSS za účelom rozšírenia poskytovaných sociálnych služieb o celodennú starostlivosť a terénnu opatrovateľskú službu; zamestnanie potrebného personálu	Sociálna oblasť – Občianska vybavenosť
Opatrenie 2.3 Zabezpečenie zdravotnej starostlivosti pre obyvateľov obce	Aktivita 2.3.1 Zriadenie a rekonštrukcia budovy zdravotného strediska a obnova jeho technologického vybavenia, prípadne výstavba nového zdravotného strediska aj s lekárňou	Sociálna oblasť – Občianska vybavenosť
Opatrenie 2.4 Budovanie a modernizácia občianskej vybavenosti	Aktivita 2.4.1 Rekonštrukcia telocvične, rekonštrukcia a podpora voľnočasovej infraštruktúry v obci	Sociálna oblasť – Voľnočasové aktivity
	Aktivita 2.4.2 Obnovenie tradície obecných slávností	Sociálna oblasť – Voľnočasové aktivity
	Aktivita 2.4.3 Rozšírenie obecnej WIFI	Sociálna oblasť – Voľnočasové aktivity
	Aktivita 2.4.4 Výstavba multifunkčného ihriska v obci	Sociálna oblasť – Voľnočasové aktivity
	Aktivita 2.4.5 Rekonštrukcia verejného osvetlenie	Sociálna oblasť - Občianska vybavenosť
	Aktivita 2.4.6 Zateplenie a modernizácia budovy Športového klubu	Sociálna oblasť – Voľnočasové aktivity
	Aktivita 2.4.7 Oplotenie areálu Športového klubu a výstavba prístupovej cesty	Sociálna oblasť – Voľnočasové aktivity
	Aktivita 2.4.8 Obnova – zateplenie Domu nádeje	Sociálna oblasť - Občianska vybavenosť
	Aktivita 2.4.9 Rozšírenie miestneho cintorína	Sociálna oblasť - Občianska vybavenosť
	Aktivita 2.4.10 Vybudovanie parkoviska pri miestnom cintoríne	Sociálna oblasť - Občianska vybavenosť
	Aktivita 2.4.11 Vykúpenie a vysporiadanie pozemkov potrebných pre rozvok obce	Hospodárska oblasť – občianska vybavenosť

Opatrenie 2.5 Podpora inklúzie MRK, sociálne slabších a znevýhodnených občanov	Aktivita 2.5.1 Premiestnenie rómskej osady, riešenie inklúzie MRK, riešenie prístupného bývania pre soc. slabé a odkázané rodiny	Sociálna oblasť – Sociálna infraštruktúra
	Aktivita 2.5.2 Zriadenie miestnej občianskej poriadkovej služby	Sociálna oblasť – Sociálna infraštruktúra
	Aktivita 2.5.3 Vybudovanie prístupovej cesty ko sade	Dopravná oblasť -Sociálna infraštruktúra

Tab. č. 19: Tabuľka opatrení, projektov a aktivít v rámci Environmentálnej oblasti

Opatrenie	Aktivita	Prioritná oblasť
Opatrenie 3.1 Zvýšenie kvality a efektívnosti odpadového hospodárstva	Aktivita 3.1.1 Technologické dovybavenie zberného dvora odpadov	Environmentálna oblasť – Odpadové hospodárstvo
	Aktivita 3.1.2 Rekonštrukcia, modernizácia a rozšírenie ČOV Sačurov	Environmentálna oblasť – Odpadové hospodárstvo
Opatrenie 3.2 Obnova zelene v obci	Aktivita 3.2.1 Pasportizácia a obnova zelene v obci, prinavrátenie pôvodných druhov drevín do obce	Environmentálna oblasť – Zelená infraštruktúra

Tab. č. 20 : Tabuľka ukazovateľov výsledkov a dopadov

Typ ukazovateľa	Názov ukazovateľa	Definícia	Informačný zdroj	Merná jednotka	Východisková hodnota/Rok		Cieľová hodnota/Rok	
					2020	2023	2027	
1. PRIORITNÁ OBLASŤ – Hospodárska								
OPATRENIE 1.1 – Vytvorenie komplexnej dopravnej infraštruktúry v obci								
Hlavné ukazovatele: Výstupu výsledku dopadu	Dĺžka novovybudovaných miestnych komunikácií	Výsledok	Projektová dokumentácia	m	0			
	Počet ľudí využívajúcich novovybudované miestne komunikácie	Dopad	Kvalifikovaný odhad na základe informácií obecného úradu	Počet	-	2600	3 000	
	Plocha revitalizovaného územia	Výsledok	Projektová dokumentácia	m ²	0			
	Počet ľudí využívajúcich revitalizované	Dopad	Kvalifikovaný odhad na základe informácií	Počet	-		3 000	

	centrá obce		obecného úradu				
Hlavné ukazovatele: Výstupu výsledku dopadu	Dĺžka zrekonštruovaných dopravných komunikácií (vrátane chodníkov pre peších)	Výsledok	Projektová dokumentácia	m	0	1000	-
	Dĺžka udrжанých a ďalej rekonštruovaných dopravných komunikácií	Dopad	Projektová dokumentácia	m	-	1000	1500

OPATRENIE 1.4 – Modernizácia a budovanie občianskej vybavenosti							
Hlavné ukazovatele: Výstupu výsledku dopadu	Dĺžka vybudovanej cyklotrasy	Výsledok	Projektová dokumentácia	m	0	2000	-
	Dĺžka ďalej budovanej cyklotrasy	Dopad	Projektová dokumentácia	m	-	2000	1000
Hlavné ukazovatele: Výstupu výsledku dopadu	Plocha rekonštruovaných budov	Výsledok	Projektová dokumentácia	m ²	BD	BD	BD
	Počet užívateľov využívajúcich rekonštruované budovy	Dopad	Kvalifikovaný odhad na základe informácií obecného úradu	Počet	BD	BD	BD
Hlavné ukazovatele: Výstupu výsledku dopadu	Dĺžka rekonštruovaného a vybudovaného oplotenia cintorína	Výsledok	Projektová dokumentácia	m	BD	BD	BD
Hlavné ukazovatele: Výstupu výsledku dopadu	Plocha prestrešeného amfiteátra	Výsledok	Projektová dokumentácia	m ²	BD	BD	BD
	Počet užívateľov využívajúcich amfiteáter	Dopad	Interná evidencia obecného úradu	Počet	BD	BD	BD
OPATRENIE 1.5 – Aktualizácia dokumentácie							

Hlavné ukazovatele:	Počet aktualizovaných dokumentov	Výsledok	Interná evidencia obecného úradu	Počet	0	1	-
Výstupu výsledku dopadu							
Typ ukazovateľa	Názov ukazovateľa	Definícia	Informačný zdroj	Merná jednotka	Východisková hodnota/Rok	Cieľová hodnota/Rok	
					2020	2023	2027
2. PRIORITNÁ OBLASŤ – Sociálna							
OPATRENIE 1.2 – Zlepšenie kvality a kapacity školských zariadení v obci							
Hlavné ukazovatele:	Plocha rekonštrukcie pôvodnej časti MŠ	Výsledok	Projektová dokumentácia	m ²	BD	BD	BD
Výstupu výsledku dopadu							
Hlavné ukazovatele:	Počet žiakov materskej školy a rodičov využívajúcich zrekonštruovanú časť pôvodnej MŠ rok	Dopad	Kvalifikovaný odhad na základe informácií materskej školy	Počet	BD	BD	BD
Výstupu výsledku dopadu							
Hlavné ukazovatele:	Počet mimoškolských a záujmových aktivít zorganizovaných pre deti a mládež zo sociálne znevýhodneného prostredia za mesiac	Výsledok	Interná evidencia základnej školy	Počet	BD	BD	BD
Výstupu výsledku dopadu							
Hlavné ukazovatele:	Počet účastníkov aktivít (deti a mládež zo sociálne znevýhodneného prostredia)	Dopad	Interná evidencia základnej školy	Počet	BD	BD	BD
Výstupu výsledku dopadu							
Hlavné ukazovatele:	Plocha rekonštruovaných priestorov ZŠ (IKT vybavenie, dielne...)	Výsledok	Projektová dokumentácia	m ²	BD	BD	BD
Výstupu výsledku dopadu							

ukazovatele: Výstupu výsledku dopadu	Počet užívateľov využívajúcich vybavenie ZŠ a MŠ	Dopad	Interná evidencia základnej školy	Počet	BD	BD	BD
	Počet zrealizovaných opatrení na zníženie energetickej náročnosti	Výsledok	Projektová dokumentácia	Počet	BD	BD	BD
Hlavné ukazovatele: Výstupu výsledku dopadu	Počet užívateľov rozšíreného a modernizovanéh WIFI pripojenia	Dopad	Interná evidencia základnej školy	Počet	BD	BD	BD
OPATRENIE 2.2 – Zabezpečenie starostlivosti o seniorov a zdravotne ťažko postihnutých občanov							
Hlavné ukazovatele: Výstupu výsledku dopadu	Plocha zrekonštruovanej budovy pre DSS	Výsledok	Projektová dokumentácia	m ²	0	461	-
	Počet seniorov a ZŤP občanov využívajúcich služby denného stacionára	Dopad	Interná evidencia DSS	Počet	-	20	25
	Počet novo vytvorených pracovných miest pre zdravotnícky personál v DSS	Výsledok	Úrad práce Interná evidencia DSS	Počet	0	2	-
	Počet udržaných pracovných miest pre zdravotnícky personál v DSS	Dopad	Úrad práce Interná evidencia DSS	Počet	-	2	2
	Plocha zrekonštruovanej budovy pre rozšírenie DSS	Výsledok	Projektová dokumentácia	m ²	0	BD	-
	Počet seniorov využívajúcich služby celodennej starostlivosti a terénnej opatrovateľskej služby	Dopad	Interná evidencia DSS	Počet	-	15	15

	Počet novo vytvorených pracovných miest pre zdravotnícky personál v DSS	Výsledok	Úrad práce Interná evidencia DSS	Počet	0	2	-
	Počet udržaných pracovných miest pre zdravotnícky personál v DSS	Dopad	Úrad práce Interná evidencia DSS	Počet	-	2	2
OPATRENIE 2.3 Zabezpečenie zdravotnej starostlivosti pre obyvateľov obce							
Hlavné ukazovatele: Výstupu výsledku dopadu	Plocha zrekonštruovanej/vybudovanej budovy zdravotného strediska	Výsledok	Projektová dokumentácia	m ²	0	BD	-
	Počet obyvateľov využívajúcich služby zdravotného strediska	Dopad	Interná evidencia zdravotného strediska	Počet	-	2000-3000	2000-3000

OPATRENIE 2.10 – Budovanie a modernizácia občianskej vybavenosti							
Hlavné ukazovatele: Výstupu výsledku dopadu	Plocha vybudovaného multifunkčného ihriska	Výsledok	Projektová dokumentácia	m ²	0	BD	BD
	Počet užívateľov vybudovaného multifunkčného ihriska za rok	Dopad	Kvalifikovaný odhad na základe informácií obecného úradu	Počet	0	1200-1500	1200-1500
Hlavné ukazovatele: Výstupu výsledku dopadu	Počet uskutočnených obecných slávností a podujatí za rok	Výsledok	Kvalifikovaný odhad na základe informácií obecného úradu	Počet	0	10	10
	Počet účastníkov obecných slávností a podujatí za rok	Dopad	Kvalifikovaný odhad na základe informácií obecného úradu	Počet	0	2000-2500	2000-2500

OPATRENIE 2.14 – Inklúzia marginalizovaných rómskych komunít, sociálne slabších a znevýhodnených občanov							
Hlavné ukazovatele: Výstupu výsledku dopadu	Počet obyvateľov príslušných k MRK, sociálne slabších obyvateľov a obyvateľov zo sociálne znevýhodneného prostredia, ktorým sa zlepšili podmienky pre život	Dopad	Kvalifikovaný odhad na základe informácií obecného úradu	Počet	0	720	BD

Typ ukazovateľa	Názov ukazovateľa	Definícia	Informačný zdroj	Merná jednotka	Východisková hodnota/Rok		Cieľová hodnota/Rok	
					2020	2023	2027	
3. PRIORITNÁ OBLASŤ – Environmentálna								
OPATRENIE 3.1 – Zvýšenie kvality a efektívnosti odpadového hospodárstva								
Hlavné ukazovatele: Výstupu výsledku dopadu	Počet nových technologických zariadení	Výsledok	Projektová dokumentácia	m ²	0	BD	BD	
	Počet užívateľov / domácností využívajúcich nové technolog. zariadenia	Dopad	Kvalifikovaný odhad na základe informácií obecného úradu	Počet	-	200	250	
	Počet nových technologických zariadení v ČOV	Výsledok	Informácia obecného úradu	Počet	0	2-3	BD	
	Plocha zrekonštruovanej a moderizovanej ČOV	Dopad	Informácia obecného úradu	Počet	-	1	1	
OPATRENIE 3.2 – Obnova zelene v obci								
Hlavné ukazovatele: Výstupu	Plocha priestranstiev s obnovenou zeleňou	Výsledok	Informácia obecného úradu	Počet	BD	BD	BD	
výsledku dopadu	Počet zasadených pôvodných drevín	Výsledok	Informácia obecného úradu	Počet	BD	BD	BD	

Základné údaje o projektovom zámere č. 1							
Názov projektu	Vybudovanie nových prístupových ciest a chodníkov pri IBV v obci						
Garant	Obec Sačurov						
Kontaktná osoba garanta	Starosta obce						
Partneri garanta (spolupráca s ...)							
Začatie a ukončenie projektu (od do)	BD						
Stav projektu pred realizáciou	Absencia ciest a chodníkov pri existujúcich nových domoch						
Cieľ projektu	Riešenie komplexnej dostupnosti, zvýšenie bezpečnosti obyvateľov						
Výstupy	Príspevanie k vytvoreniu komplexnej dopravnej infraštruktúry						
Užívatelia	Obyvatelia obce Návštevníci obce						
Indikátory monitoringu	Plocha novovybudovaných ciest a chodníkov Počet ľudí využívajúcich novovybudovanú autobusovú zastávku za rok						
Zmluvné podmienky	Budú doplnené po podpise zmluvy ako výsledku verejného obstarávania						
Riziká	Absencia vhodnej výzvy, nedostatok finančných zdrojov, nedostatočná pripravenosť žiadateľa, kvalita dodávateľa						
Poznámky	–						
Realizácia projektu							
Fáza/míľnik	Súčinnosť iného odboru alebo subjektu			Termín (mesiac/rok)			
Príprava projektovej dokumentácie	Externá projektová kancelária			BD			
Vydanie stavebného povolenia	Stavebný úrad			BD			
Spracovanie a registrácia žiadosti o NFP, zhromaždenie príloh	Externá konzultačná spoločnosť v spolupráci s internými zamestnancami OÚ			BD			
Realizácia projektu	Externý dodávateľ			BD			
Kolaudácia	Stavebný úrad			BD			
Financovanie projektu							
Druh výdavku	Termín (rok)	Náklady spolu (eur)	z toho verejný zdroj				z toho súkromný zdroj
			EU	SR	VÚC	Obec	
Spracovanie projektovej dokumentácie		25 000,00	21 250,00	2 500,00	0	1 250,00	0
Realizácia projektu		975 000,00	828 750,00	97 500,00	0	48 750,00	0
Spolu		1 000 000,00	850 000,00	100 000,00	0	50 000,00	0

Základné údaje o projektovom zámere č. 2							
Názov projektu	Revitalizácia centier obce						
Garant	Obec Sačurov						
Kontaktná osoba garanta	Starosta obce						
Partneri garanta (spolupráca s ...)							
Začatie a ukončenie projektu (od do)	BD						
Stav projektu pred realizáciou	Predmetné územie je v nevyhovujúcom stave.						
Cieľ projektu	Riešenie zvýšenia bezpečnosti obyvateľov atraktivity obce						
Výstupy	Prispenie k vytvoreniu komplexnej občianskej infraštruktúry						
Užívatelia	Obyvatelia obce Návštevníci obce						
Indikátory monitoringu	Plocha revitalizovaného územia, Počet ľudí využívajúcich prestupový terminál za rok						
Zmluvné podmienky	Budú doplnené po podpise zmluvy ako výsledku verejného obstarávania						
Riziká	Absencia vhodnej výzvy, nedostatok finančných zdrojov, nedostatočná pripravenosť žiadateľa, kvalita dodávateľa						
Poznámky	–						
Realizácia projektu							
Fáza/míľnik	Súčinnosť iného odboru alebo subjektu				Termín (mesiac/rok)		
Príprava projektovej dokumentácie	Externá projektová kancelária				BD		
Vydanie stavebného povolenia	Stavebný úrad				BD		
Spracovanie a registrácia žiadosti o NFP, zhromaždenie príloh	Externá konzultačná spoločnosť v spolupráci s internými zamestnancami OÚ				BD		
Realizácia projektu	Externý dodávateľ				BD		
Kolaudácia	Stavebný úrad				BD		
Financovanie projektu							
Druh výdavku	Termín (rok)	Náklady spolu (eur)	z toho verejné zdroje				z toho súkromné zdroje
			EU	SR	VÚC	Obec	
Spracovanie projektovej dokumentácie		12 500,00	10 250,00	650,00	0	325,00	0
Realizácia projektu		487 000,00	414 378,00	48 750,	0	24 375,00	0
Spolu	BD	500 000,00	424 628,00	50 000,00	0	25 000,00	0
Základné údaje o projektovom zámere č. 3							
Názov projektu	Rekonštrukcia komunikácií 3. a 4. triedy vrátane chodníkov pre peších						

Garant	Obec Sačurov						
Kontaktná osoba garanta	Starosta obce						
Partneri garanta (spolupráca s ...)							
Začatie a ukončenie projektu (od do)	BD						
Stav projektu pred realizáciou	Viaceré komunikácie 3. a 4. triedy sú v nezrekonštruovanom stave						
Cieľ projektu	Rekonštrukcia komunikácií 3 a 4. triedy, ktoré sú v správe obce						
Výstupy	Prispenie k vytvoreniu komplexnej dopravnej infraštruktúry						
Užívatelia	Obyvatelia obce Návštevníci obce						
Indikátory monitoringu	Dĺžka zrekonštruovaných dopravných komunikácií (vrátane chodníkov pre peších), dĺžka udržaných a ďalej rekonštruovaných dopravných komunikácií						
Zmluvné podmienky	Budú doplnené po podpise zmluvy ako výsledku verejného obstarávania						
Riziká	Absencia vhodnej výzvy, nedostatok finančných zdrojov, nedostatočná pripravenosť žiadateľa, kvalita dodávateľa						
Poznámky	–						
Realizácia projektu							
Fáza/míľnik	Súčinnosť iného odboru alebo subjektu			Termín (mesiac/rok)			
Príprava projektovej dokumentácie	Externá projektová kancelária			BD			
Vydanie stavebného povolenia	Stavebný úrad			BD			
Spracovanie a registrácia žiadosti o NFP, zhromaždenie príloh	Externá konzultačná spoločnosť v spolupráci s internými zamestnancami OÚ			BD			
Realizácia projektu	Externý dodávateľ			BD			
Kolaudácia	Stavebný úrad			BD			
Financovanie projektu							
Druh výdavku	Termín (rok)	Náklady spolu (eur)	z toho verejný zdroj				z toho súkromný zdroj
			EU	SR	VÚC	Obec	
Spracovanie projektovej dokumentácie	BD	6 600,00	5 610,00	660,00	0	330,00	0
Realizácia projektu	BD	543 400,00	461 890,00	54 340,00	0	27 170,00	0
Spolu		550 000,00	467 500,00	55 000,00	0	27 500,00	0
Základné údaje o projektovom zámere č. 4							
Názov projektu	Výstavba a rekonštrukcia miestnych komunikácií						
Garant	Obec Sačurov						
Kontaktná osoba garanta	Starosta obce						
Partneri garanta (spolupráca s ...)							
Začatie a ukončenie projektu (od do)	BD						
Stav projektu pred realizáciou	Absencia chodníkov a ciest, existujúca obslužná infraštruktúra v stave nutnosti opráv						

Cieľ projektu	Výstavba a rekonštrukcia obslužnej infraštruktúry						
Výstupy	Zvýšenie bezpečnosti premávky v obci						
Užívatelia	Obyvatelia obce Návštevníci obce						
Indikátory monitoringu	Dĺžka nových komunikácií (cesty, chodníky) Dĺžka rekonštruovaných (cesty, chodníky)						
Zmluvné podmienky	Budú doplnené po podpise zmluvy ako výsledku verejného obstarávania						
Riziká	Absencia vhodnej výzvy, nedostatok finančných zdrojov, nedostatočná pripravenosť žiadateľa, kvalita dodávateľa						
Poznámky	–						
Realizácia projektu							
Fáza/míľnik	Súčinnosť iného odboru alebo subjektu				Termín (mesiac/rok)		
Nákup a inštalácia nového dopravného značenia	Obecný úrad				BD		
Financovanie projektu							
Druh výdavku	Termín (rok)	Náklady spolu(eur)	z toho verejné zdroje				Z toho súkromé zdroje
			EU	SR	VÚC	Obec	
Projektová dokumentácia		10 200,00	8 670,00	1 020,00		510,00	0
Realizácia projektu		839 800,00	713 830,00	83 980,00	0	41 990,00	0
Spolu		850 000,00	722 500,00	85 000,00	0	42 500,00	0

Základné údaje o projektovom zámere č. 5	
Názov projektu	Výstavba cyklotrasy napojenie sa do kostrovej siete PSK
Garant	Obec Sačurov
Kontaktná osoba garanta	Starosta obce
Partneri garanta (spolupráca s ...)	
Začatie a ukončenie projektu (od do)	BD
Stav projektu pred realizáciou	Cyklotrasa neexistuje
Cieľ projektu	Vybudovanie cyklotrasy
Výstupy	Príspevanie k riešeniu infraštruktúry cyklistickej dopravy
Užívatelia	Obyvatelia obce Návštevníci obce A iní účastníci cyklo dopravy
Indikátory monitoringu	Dĺžka vybudovanej cyklotrasy; Dĺžka ďalej budovanej cyklotrasy
Zmluvné podmienky	Budú doplnené po podpise zmluvy ako výsledku verejného obstarávania
Riziká	Absencia vhodnej výzvy, nedostatok finančných zdrojov, nedostatočná pripravenosť žiadateľa, kvalita dodávateľa
Poznámky	–
Realizácia projektu	

Fáza/míľník	Súčinnosť iného odboru alebo subjektu	Termín (mesiac/rok)					
Príprava projektovej dokumentácie	Externá projektová kancelária	BD					
Vydanie stavebného povolenia	Stavebný úrad	BD					
Spracovanie a registrácia žiadosti o NFP, zhromaždenie príloh	Externá konzultačná spoločnosť v spolupráci s internými zamestnancami OÚ	BD					
Realizácia projektu	Externý dodávateľ	BD					
Kolaudácia	Stavebný úrad	BD					
Financovanie projektu							
Druh výdavku	Termín (rok)	Náklady spolu (eur)	z toho verejné zdroje				z toho súkromné zdroje
			EU	SR	VÚC	Obec	
Spracovanie projektovej dokumentácie	BD	12 500,00	10 250,00	650,00	0	325,00	0
Realizácia projektu	BD	487 000,00	414 378,00	48 750,	0	24 375,00	0
Spolu		500 000,00	424 628,00	50 000,00	0	25 000,00	0
Základné údaje o projektovom zámere č. 6							
Názov projektu	Rekonštrukcia obecnej budovy (ul. Dávidovskej)- Spoločenský dom						
Garant	Obec Sačurov						
Kontaktná osoba garanta	Starosta obce						
Partneri garanta (spolupráca s ...)							
Začatie a ukončenie projektu (od do)	BD						
Stav projektu pred realizáciou	Budova nespĺňa podmienky funkčnosti a účelnosti						
Cieľ projektu	Rekonštrukcia objektu – zníženie energetickej náročnosti objektu						
Výstupy	Zvýšenie kvality poskytovaných služieb pre občanov						
Užívatelia	Obyvatelia obce						
Indikátory monitoringu	Plocha rekonštruovanej budovy; Počet užívateľov využívajúcich rekonštruovanú budovu;						
Zmluvné podmienky	Budú doplnené po podpise zmluvy ako výsledku verejného obstarávania						
Riziká	Absencia vhodnej výzvy, nedostatok finančných zdrojov, nedostatočná pripravenosť žiadateľa, kvalita dodávateľa						
Poznámky	–						
Realizácia projektu							
Fáza/míľník	Súčinnosť iného odboru alebo subjektu	Termín (mesiac/rok)					
Príprava projektovej dokumentácie	Externá projektová kancelária	BD					
Vydanie stavebného povolenia	Stavebný úrad	BD					

Spracovanie a registrácia žiadosti o NFP, zhromaždenie príloh	Externá konzultačná spoločnosť v spolupráci s internými zamestnancami OÚ	BD					
Realizácia projektu	Externý dodávateľ	BD					
Kolaudácia	Stavebný úrad	BD					
Financovanie projektu							
Druh výdavku	Termín (rok)	Náklady spolu (eur)	z toho verejný zdroj				z toho súkromný zdroj
			EU	SR	VÚC	Obec	
Spracovanie projektovej dokumentácie	BD	10 200,00	8 670,00	1 020,00		510,00	0
Realizácia projektu	BD	839 800,00	713 830,00	83 980,00	0	41 990,00	0
Spolu	BD	850 000,00	722 500,00	85 000,00	0	42 500,00	0
Základné údaje o projektovom zámere č. 7							
Názov projektu	Rekonštrukcia bývalého obecného úradu						
Garant	Obec Sačurov						
Kontaktná osoba garanta	Starosta obce						
Partneri garanta (spolupráca s ...)							
Začatie a ukončenie projektu (od do)	BD						
Stav projektu pred realizáciou	Budova nespĺňa podmienky funkčnosti a účelnosti						
Cieľ projektu	Rekonštrukcia objektu – zníženie energetickej náročnosti objektu						
Výstupy	Zvýšenie kvality poskytovaných služieb pre občanov						
Užívatelia	Obyvatelia obce						
Indikátory monitoringu	Plocha rekonštruovanej budovy; Počet užívateľov využívajúcich rekonštruovanú budovu;						
Zmluvné podmienky	Budú doplnené po podpise zmluvy ako výsledku verejného obstarávania						
Riziká	Absencia vhodnej výzvy, nedostatok finančných zdrojov, nedostatočná pripravenosť žiadateľa, kvalita dodávateľa						
Poznámky	–						
Realizácia projektu							
Fáza/míľnik	Súčinnosť iného odboru alebo subjektu			Termín (mesiac/rok)			
Príprava projektovej dokumentácie	Externá projektová kancelária			BD			
Vydanie stavebného povolenia	Stavebný úrad			BD			

Spracovanie a registrácia žiadosti o NFP, zhromaždenie príloh	Externá konzultačná spoločnosť v spolupráci s internými zamestnancami OÚ	BD					
Realizácia projektu	Externý dodávateľ	BD					
Kolaudácia	Stavebný úrad	BD					
Financovanie projektu							
Druh výdavku	Termín (rok)	Náklady spolu (eur)	z toho verejný zdroj				z toho súkromné zdroje
			EU	SR	VÚC	Obec	
Spracovanie projektovej dokumentácie	BD	7 800,00	6 630,00	780,00	0	390,00	0
Realizácia projektu	BD	642 200,00	545 870,00	64 220,00	0	32 110,00	0
Spolu	BD	650 000,00	552 500,00	65 000,00	0	32 500,00	0

Základné údaje o projektovom zámere č. 8				
Názov projektu	Interiérové vybavenie pre komunitno – spoločenské centrum			
Garant	Obec Sačurov			
Kontaktná osoba garanta	Starosta obce			
Partneri garanta (spolupráca s ...)				
Začatie a ukončenie projektu (od do)	BD			
Stav projektu pred realizáciou	Interiérové vybavenie v kultúrnom dome je nutné vymeniť, je zastaralé a značne poškodené			
Cieľ projektu	Obnova vnútorného vybavenia			
Výstupy	Obnova vnútorného vybavenia			
Užívatelia	Obyvatelia obce			
Indikátory monitoringu	Počet prvkov interiérového vybavenia - obnoveného			
Zmluvné podmienky	Budú doplnené po podpise zmluvy ako výsledku verejného obstarávania			
Riziká	Absencia vhodnej výzvy, nedostatok finančných zdrojov, nedostatočná pripravenosť žiadateľa, kvalita dodávateľa			
Poznámky	–			
Realizácia projektu				
Fáza/míľnik	Súčinnosť iného odboru alebo subjektu	Termín (mesiac/rok)		
Príprava projektovej dokumentácie	Externá projektová kancelária	BD		
Vydanie stavebného povolenia	Stavebný úrad	BD		
Spracovanie a registrácia žiadosti o NFP, zhromaždenie príloh	Externá konzultačná spoločnosť v spolupráci s internými zamestnancami OÚ	BD		
Realizácia projektu	Externý dodávateľ	BD		
Kolaudácia	Stavebný úrad	BD		
Financovanie projektu				
Druh výdavku	Termín (rok)	Náklady spolu (eur)	z toho verejný zdroj	z toho súkromné zdroje

			EU	SR	VÚC	Obec	
Spracovanie projektovej dokumentácie	BD	0,00	0,00	0,00		0,00	0
Realizácia projektu	BD	185 000,00	148 000,00	18 500,00	0	9 250,00	0
Spolu		185 000,00	148 000,00	18 500,00	0	9 250,00	0

Základné údaje o projektovom zámere č. 9

Názov projektu	Prestrešenie existujúceho amfiteátra
Garant	Obec Sačurov
Kontaktná osoba garanta	Starosta obce
Partneri garanta (spolupráca s ...)	
Začatie a ukončenie projektu (od do)	BD
Stav projektu pred realizáciou	Chýbajúci funkčný amfiteáter v obci
Cieľ projektu	Rekonštrukcia amfiteátra pre potreby občanov a skvalitnenie služieb
Výstupy	Novovybudované kolumbárium
Užívatelia	Obyvatelia obce
Indikátory monitoringu	Plocha prestrešeného amfiteátra; Počet užívateľov využívajúcich amfiteáter;
Zmluvné podmienky	Budú doplnené po podpise zmluvy ako výsledku verejného obstarávania
Riziká	Absencia vhodnej výzvy, nedostatok finančných zdrojov, nedostatočná pripravenosť žiadateľa, kvalita dodávateľa
Poznámky	–

Realizácia projektu

Fáza/míľnik	Súčinnosť iného odboru alebo subjektu	Termín (mesiac/rok)
Príprava projektovej dokumentácie	Externá projektová kancelária	BD
Vydanie stavebného povolenia	Stavebný úrad	BD
Spracovanie a registrácia žiadosti o NFP, zhromaždenie príloh	Externá konzultačná spoločnosť v spolupráci s internými zamestnancami OÚ	BD
Realizácia projektu	Externý dodávateľ	BD
Kolaudácia	Stavebný úrad	BD

Financovanie projektu

Druh výdavku	Termín (rok)	Náklady spolu (eur)	z toho verejný zdroj				z toho súkromné zdroje
			EU	SR	VÚC	Obec	
Spracovanie projektovej dokumentácie	BD	1 020,00	867,00	102,00		51,00	0
Realizácia projektu	BD	83 980,00	71 383,00	8 398,00	0	4 199,00	0
Spolu		85 000,00	72 250,00	8 500,00	0	4 250,00	0

Základné údaje o projektovom zámere č. 10

Názov projektu	Spracovanie nového územného plánu
Garant	Obec Sačurov
Kontaktná osoba garanta	Starosta obce
Partneri garanta (spolupráca s ...)	

Začatie a ukončenie projektu (od do)							
Stav projektu pred realizáciou	Neaktualizovaný územný plán obce, mnoho doplnkov a zmien ÚP z toho vyplývajúca neprehľadnosť						
Cieľ projektu	Nazáklade vyvolanej zmeny spracovanie nového ÚP						
Výstupy	Ucelený nový územný plán						
Užívatelia	Obyvatelia obce						
Indikátory monitoringu	Počet aktualizovaných dokumentov						
Zmluvné podmienky	Budú doplnené po podpise zmluvy ako výsledku verejného obstarávania						
Riziká	nedostatok finančných zdrojov, nedostatočná pripravenosť žiadateľa, kvalita dodávateľa						
Poznámky	–						
Realizácia projektu							
Fáza/míľnik	Súčinnosť iného odboru alebo subjektu	Termín (mesiac/rok)					
Príprava verejného obstarávania na dodávateľa	BD	BD					
Realizácia verejného obstarávania	BD	BD					
Spracovanie a realizácia aktualizácie	BD	BD					
Financovanie projektu							
Druh výdavku	Termín (rok)	Náklady spolu (eur)	z toho verejné zdroje	z toho súkromné zdroje			
			EU	SR	VÚC	Obec	
Spracovanie projektovej dokumentácie	BD	0,00	0,00	0,00	0	0,00	0
Realizácia projektu	BD	35 000,00	29 750,00	3 500,00	0	1 750,00	0
Spolu		35 000,00	29 750,00	3 500,00	0	1 750,00	0
Základné údaje o projektovom zámere č.11							
Názov projektu	Rekonštrukcia pôvodnej časti MŠ						
Garant	Obec Sačurov						
Kontaktná osoba garanta	Starosta obce						
Partneri garanta (spolupráca s ...)							
Začatie a ukončenie projektu (od do)	BD						
Stav projektu pred realizáciou	Nevyhovujúci technický a estetický stav Pôvodného objektu materskej školy						
Cieľ projektu	Rekonštrukcia pôvodnej MŠ – zníženie energetickej náročnosti objektu MŠ – pôvodná časť						
Výstupy	Zlepšenie kvality predškolského zariadenia v obci						
Užívatelia	Obyvatelia obce Žiaci materskej školy Rodičia žiakov materskej školy						

Indikátory monitoringu	Plocha zateplenia MŠ; Počet žiakov materskej školy a rodičov využívajúcich zrekonštruovanú pôvodnú časť MŠ		
Zmluvné podmienky	Budú doplnené po podpise zmluvy ako výsledku verejného obstarávania		
Riziká	Absencia vhodnej výzvy, nedostatok finančných zdrojov, nedostatočná pripravenosť žiadateľa, kvalita dodávateľa		
Poznámky	–		
Realizácia projektu			
Fáza/míľnik	Súčinnosť iného odboru alebo subjektu	Termín (mesiac/rok)	
Príprava projektovej dokumentácie	Externá projektová kancelária	BD	
Vydanie stavebného povolenia	Stavebný úrad	BD	
Spracovanie a registrácia žiadosti o NFP, zhromaždenie príloh	Externá konzultačná spoločnosť v spolupráci s internými zamestnancami OÚ	BD	
Realizácia projektu	Externý dodávateľ	BD	
Kolaudácia	Stavebný úrad	BD	

Financovanie projektu							
Druh výdavku	Termín (rok)	Náklady spolu (eur)	z toho verejný zdroj				z toho súkromné zdroje
			EU	SR	VÚC	Obec	
Spracovanie projektovej dokumentácie	BD	3 000,00	2 400,00	300,00		150,00	0
Realizácia projektu	BD	247 000,00	209 950,00	24 700,00	0	12 350,00	0
Spolu		250 000,00	212 500,00	25 000,00	0	12 500,00	0

Základné údaje o projektovom zámere č. 12

Názov projektu	Organizovanie mimoškolských záujmových a vzdelávacích činností pre deti a mládež zo sociálne znevýhodneného prostredia
Garant	Obec Sačurov
Kontaktná osoba garanta	Starosta obce
Partneri garanta (spolupráca s ...)	
Začatie a ukončenie projektu (od do)	BD
Stav projektu pred realizáciou	Deti a mládež zo sociálne znevýhodneného prostredia nemajú záujem cieľavedome zvyšovať svoje vzdelávanie a praktické zručnosti, často dosiahnu len základné vzdelanie
Cieľ projektu	Zvýšiť záujem a povedomie detí a mládeže zo sociálne znevýhodneného prostredia o svoje vzdelávanie a zvyšovanie praktických zručností
Výstupy	Prispieť k sociálnej inklúzii v obci
Užívatelia	Deti a mládež zo sociálne znevýhodneného prostredia v obci

Indikátory monitoringu	Počet mimoškolských a záujmových aktivít zorganizovaných pre deti a mládež zo sociálne znevýhodneného prostredia za mesiac; Počet účastníkov aktivít (deti a mládež zo sociálne znevýhodneného prostredia)						
Zmluvné podmienky	Budú doplnené po podpise zmluvy ako výsledku verejného obstarávania						
Riziká	Absencia vhodnej výzvy, nedostatok finančných zdrojov						
Poznámky	–						
Realizácia projektu							
Fáza/míľnik	Súčinnosť iného odboru alebo subjektu					Termín (mesiac/rok)	
Príprava projektu	Interní zamestnanci obecného úradu a základnej a materskej školy v spolupráci s neziskovými organizáciami a občianskymi združeniami					BD	
Realizácia projektu	Interní zamestnanci obecného úradu a základnej a materskej školy v spolupráci s neziskovými organizáciami a občianskymi združeniami					BD	
Financovanie projektu							
Druh výdavku	Termín (rok)	Náklady spolu (eur)	z toho verejný zdroj				z toho súkromné zdroje
			EU	SR	VÚC	Obec	
Príprava projektu	BD	0,00	0,00	0,00		0,00	0
Realizácia projektu	BD	45 000,00	38 250,00	4 500,00	0	2 250,00	0
Spolu		45 000,00	38 250,00	4 500,00	0	2 250,00	0
Základné údaje o projektovom zámere č. 13							
Názov projektu	Výstavba jaslí						
Garant	Obec Sačurov						
Kontaktná osoba garanta	Starosta obce						
Partneri garanta (spolupráca s ...)							
Začatie a ukončenie projektu (od do)	BD						
Stav projektu pred realizáciou	Jasle v obci neexistujú						
Cieľ projektu	Výstavba – zriadenie jasli v obci						
Výstupy	Výstavba – zriadenie jasli v obci						
Užívatelia	Ridičia deti						
Indikátory monitoringu	Počet detí a učiteľov využívajúcich zriadené jasle						
Zmluvné podmienky	Budú doplnené po podpise zmluvy ako výsledku verejného obstarávania						
Riziká	Absencia vhodnej výzvy, nedostatok finančných zdrojov, nedostatočná pripravenosť žiadateľa, kvalita dodávateľa						
Poznámky	–						

Realizácia projektu							
Fáza/míľnik		Súčinnosť iného odboru alebo subjektu			Termín (mesiac/rok)		
Príprava projektovej dokumentácie		Externá projektová kancelária			BD		
Spracovanie a registrácia žiadosti o NFP, zhromaždenie príloh		Externá konzultačná spoločnosť v spolupráci s internými zamestnancami OÚ			BD		
Realizácia projektu		Externý dodávateľ			BD		
Financovanie projektu							
Druh výdavku	Termín (rok)	Náklady spolu (eur)	z toho verejný zdroj				z toho súkromné zdroje
			EU	SR	VÚC	Obec	
Spracovanie projektovej dokumentácie	BD	25 000,00	21 250,00	2 500,00	0	1 250,00	0
Realizácia projektu	BD	975 000,00	828 750,00	97 500,00	0	48 750,00	0
Spolu		1 000 000,00	850 000,00	100 000,00	0	50 000,00	0
Základné údaje o projektovom zámere č. 14							
Názov projektu				Zlepšenie kľúčových kompetencií žiakov vo vyučovaní procese ZŠ s MŠ			
Garant				Obec Sačurov			
Kontaktná osoba garanta				Starosta obce			
Partneri garanta (spolupráca s ...)							
Začatie a ukončenie projektu (od do)				BD			
Stav projektu pred realizáciou				Nevyhovujúci stav vybavenia ZŠ, absencia IKT a dielni, vrátane didaktických pomôcok (existujúce sú zastaralé)			
Cieľ projektu				Nákup nového IKT, zriadenie dielni na škole a zakúpenie nových inovatívnych didaktických pomôcok			
Výstupy				Skvalitnenie podmienok pre realizáciu vyučovacieho procesu,			
Užívatelia				Žiaci a učitelia ZŠ			
Indikátory monitoringu				Počet užívateľov využívajúcich IKT, dielne, didaktiku ; Počet tried, v ktorých boli zrealizované opatrenia na zlepšenie kľúčových kompetencií žiakov			
Zmluvné podmienky				Budú doplnené po podpise zmluvy ako výsledku verejného obstarávania			
Riziká				Absencia vhodnej výzvy, nedostatok finančných zdrojov, nedostatočná pripravenosť žiadateľa, kvalita dodávateľa			
Poznámky				-			
Realizácia projektu							
Fáza/míľnik		Súčinnosť iného odboru alebo subjektu			Termín (mesiac/rok)		

Príprava projektovej dokumentácie	projektovej	Externá projektová kancelária	BD				
Vydanie stavebného povolenia		Stavebný úrad	BD				
Spracovanie a registrácia žiadosti o NFP, zhromaždenie príloh		Externá konzultačná spoločnosť v spolupráci s internými zamestnancami OÚ	BD				
Realizácia projektu		Externý dodávateľ	BD				
Kolaudácia		Stavebný úrad	BD				
Financovanie projektu							
Druh výdavku	Termín (rok)	Náklady spolu (eur)	z toho verejné zdroje				z toho súkromné zdroje
			EU	SR	VÚC	Obec	
Spracovanie projektovej dokumentácie	BD	0,00	0,00	0,00	0	0,00	0
Realizácia projektu	BD	50 000,00	42 500,00	5 000,00	0	2 500,00	0
Spolu	BD	50 000,00	42 500,00	5 000,00	0	2 500,00	0
Základné údaje o projektovom zámere č.15							
Názov projektu	Rekonštrukcia budovy pre DSS (denný stacionár) pre seniorov a občanov zdravotne ťažko postihnutých a zamestnanie potrebného personálu						
Garant	Obec Sačurov						
Kontaktná osoba garanta	Starosta obce						
Partneri garanta (spolupráca s ...)							
Začatie a ukončenie projektu (od do)	BD						
Stav projektu pred realizáciou	Objekt kde sa využívajú služby domova sociálnych služieb v obci je v nevyhovujúcom stave						
Cieľ projektu	Rekonštrukcia budovy potrebnej pre domov sociálnych služieb (denný stacionár); sprevádzkovanie denného stacionára a zamestnanie potrebného personálu.						
Výstupy	Zabezpečenie starostlivosti o seniorov a zdravotne ťažko postihnutých občanov v obci						
Užívatelia	Obyvatelia obce						
Indikátory monitoringu	Plocha zrekonštruovanej budovy pre DSS ; Počet seniorov a ZŤP občanov využívajúcich služby denného stacionára; Počet novo vytvorených pracovných miest pre zdravotnícky personál v DSS; Počet udržaných pracovných miest pre zdravotnícky personál v DSS						
Zmluvné podmienky	Budú doplnené po podpise zmluvy ako výsledku verejného obstarávania						
Riziká	Absencia vhodnej výzvy, nedostatok finančných zdrojov, nedostatočná pripravenosť žiadateľa, kvalita dodávateľa						
Poznámky	-						
Realizácia projektu							
Fáza/míľnik	Súčinnosť iného odboru alebo subjektu			Termín (mesiac/rok)			

Vydanie stavebného povolenia	Stavebný úrad	BD					
Spracovanie a registrácia žiadosti o NFP, zhromaždenie príloh	Externá konzultačná spoločnosť v spolupráci s internými zamestnancami OÚ	BD					
Realizácia projektu	Externý dodávateľ	BD					
Kolaudácia	Stavebný úrad	BD					
Financovanie projektu							
Druh výdavku	Termín (rok)	Náklady spolu (eur)	z toho verejné zdroje				z toho súkromné zdroje
			EU	SR	VÚC	Obec	
Spracovanie projektovej dokumentácie	BD	4 200,00	3 570,00	420,00	0	210,00	0
Realizácia projektu	BD	345 800,00	293 300,00	34 580,00	0	17 290,00	0
Spolu		350 000,00	296 870,00	35 000,00	0	17 500,00	0
Základné údaje o projektovom zámere č. 16							
Názov projektu	Výstavba budovy DSS za účelom rozšírenia poskytovaných sociálnych služieb o celodennú starostlivosť a terénnu opatrovateľskú službu; zamestnanie potrebného personálu						
Garant	Obec Sačurov						
Kontaktná osoba garanta	Starosta obce						
Partneri garanta (spolupráca s ...)							
Začatie a ukončenie projektu (od do)	BD						
Stav projektu pred realizáciou	Potreba komplexnej starostlivosti o seniorov v obci						
Cieľ projektu	Výstavba novej budovy za účelom rozšírenia sociálnych služieb o celodennú starostlivosť a terénnu opatrovateľskú službu a zamestnanie potrebného personálu						
Výstupy	Zabezpečenie komplexnej starostlivosti o seniorov v obci						
Užívatelia	Obyvatelia obce						
Indikátory monitoringu	Plocha vybudovanej budovy pre rozšírenie DSS; Počet seniorov využívajúcich služby celodennej starostlivosti a terénnej opatrovateľskej služby; Počet novo vytvorených pracovných miest pre zdravotnícky personál v DSS; Počet udržaných pracovných miest pre zdravotnícky personál v DSS						
Zmluvné podmienky	Budú doplnené po podpise zmluvy ako výsledku verejného obstarávania						
Riziká	Absencia vhodnej výzvy, nedostatok finančných zdrojov, nedostatočná pripravenosť žiadateľa, kvalita dodávateľa						
Poznámky	–						
Realizácia projektu							
Fáza/míľnik	Súčinnosť iného odboru alebo subjektu			Termín (mesiac/rok)			

Príprava projektovej dokumentácie	Externá projektová kancelária	BD					
Vydanie stavebného povolenia	Stavebný úrad	BD					
Spracovanie a registrácia žiadosti o NFP, zhromaždenie príloh	Externá konzultačná spoločnosť v spolupráci s internými zamestnancami OÚ	BD					
Realizácia projektu	Externý dodávateľ	BD					
Kolaudácia	Stavebný úrad	BD					
Financovanie projektu							
Druh výdavku	Termín (rok)	Náklady spolu (eur)	z toho verejné zdroje				z toho súkromné zdroje
			EU	SR	VÚC	Obec	
Spracovanie projektovej dokumentácie	BD	14 400,00	12 240,00	1 440,00	0	720,00	0
Realizácia projektu	BD	1 185 600,00	1 007 760,00	118 560,00	0	59 280,00	0
Spolu		1 200 000,00	1 020 000,00	120 000,00	0	60 000,00	0
Základné údaje o projektovom zámere č. 17							
Názov projektu	Zriadenie a rekonštrukcia budovy zdravotného strediska a vrátane technologického vybavenia, prípadne výstavba nového zdravotného strediska aj s lekárňou.						
Garant	Obec Sačurov						
Kontaktná osoba garanta	BD						
Partneri garanta (spolupráca s ...)							
Začatie a ukončenie projektu (od do)	BD						
Stav projektu pred realizáciou	Budova plánovaného zdravotného strediska a jeho technologické vybavenie je v nevyhovujúcomstave						
Cieľ projektu	Rekonštrukcia zdravotnej infraštruktúry v obci a lekárne						
Výstupy	Zabezpečenie kvalitnej zdravotnej starostlivosti v obci						
Užívatelia	Obyvatelia obce						
Indikátory monitoringu	Plocha zrekonštruovanej budovy zdravotného strediska, Počet obyvateľov využívajúcich služby zdravotného strediska						
Zmluvné podmienky	Budú doplnené po podpise zmluvy ako výsledku verejného obstarávania						
Riziká	Absencia vhodnej výzvy, nedostatok finančných zdrojov, nedostatočná pripravenosť žiadateľa, kvalita dodávateľa						
Poznámky	–						
Realizácia projektu							
Fáza/míľnik	Súčinnosť iného odboru alebo subjektu			Termín (mesiac/rok)			
Príprava projektovej dokumentácie	Externá projektová kancelária			BD			
Vydanie stavebného povolenia	Stavebný úrad			BD			

Spracovanie a registrácia žiadosti o NFP, zhromaždenie príloh	Externá konzultačná spoločnosť v spolupráci s internými zamestnancami OÚ	BD					
Realizácia projektu	Externý dodávateľ	BD					
Kolaudácia	Stavebný úrad	BD					
Financovanie projektu							
Druh výdavku	Termín (rok)	Náklady spolu (eur)	z toho verejný zdroj	z toho súkromné zdroje			
			EU	SR	VÚC	Obec	
Spracovanie projektovej dokumentácie	BD	10 200,00	8 670,00	1 020,00		510,00	0
Realizácia projektu	BD	839 800,00	713 830,00	83 980,00	0	41 990,00	0
Spolu		850 000,00	722 500,00	85 000,00	0	42 500,00	0
Základné údaje o projektovom zámere č. 18							
Názov projektu	Rekonštrukcia telocvične, rekonštrukcia a podpora voľnočasovej infraštruktúry v obci						
Garant	Obec Sačurov						
Kontaktná osoba garanta	Starosta obce						
Partneri garanta (spolupráca s ...)							
Začatie a ukončenie projektu (od do)	BD						
Stav projektu pred realizáciou	Telocvična v obci je v nevyhovujúcom stave, v obci absentuje voľnočasová infraštruktúra						
Cieľ projektu	Rozšíriť priestory pre voľnočasové aktivity obyvateľstva, rekonštrukcia zázemia, sociálnych zariadení, rekonštrukcia priestoru na vybudovanie fitnes žiackej telocvične – podpora športovo-talentovanej mládeže a podpora rozvoja žiakov so športovou prípravou v ZŠ;						
Výstupy	Rekonštruovaná telocvična slúžiaca na voľnočasové aktivity obyvateľov						
Užívatelia	Obyvatelia obce, návštevníci obce						
Indikátory monitoringu	Plocha rekonštruovanej telocvične a; Počet užívateľov rekonštruovanej telocvične						
Zmluvné podmienky	Budú doplnené po podpise zmluvy ako výsledku verejného obstarávania						
Riziká	Absencia vhodnej výzvy, nedostatok finančných zdrojov, nedostatočná pripravenosť žiadateľa, kvalita dodávateľa						
Poznámky	–						
Realizácia projektu							
Fáza/míľnik	Súčinnosť iného odboru alebo subjektu			Termín (mesiac/rok)			
Príprava projektovej dokumentácie	Externá projektová kancelária			BD			
Vydanie stavebného povolenia	Stavebný úrad			BD			

Spracovanie a registrácia žiadosti o NFP, zhromaždenie príloh		Externá konzultačná spoločnosť v spolupráci s internými zamestnancami OÚ		BD			
Realizácia projektu		Externý dodávateľ		BD			
Kolaudácia		Stavebný úrad		BD			
Financovanie projektu							
Druh výdavku	Termín (rok)	Náklady spolu (eur)	z toho verejný zdroj				z toho súkromný zdroj
			EU	SR	VÚC	Obec	
Spracovanie projektovej dokumentácie	BD	5 400,00	4 590,00	540,00		225,00	0
Realizácia projektu	BD	444 600,00	377 910,00	44 460,00	0	22 230,00	0
Spolu		450 000,00	382 500,00	45 000,00	0	22 455,00	0
Základné údaje o projektovom zámere č. 19							
Názov projektu				Obnovenie tradície obecných slávností			
Garant				Obec Sačurov			
Kontaktná osoba garanta				Starosta obce			
Partneri garanta (spolupráca s ...)							
Začatie a ukončenie projektu (od do)				BD			
Stav projektu pred realizáciou				Priestor pre rozšírenie a podporu obecných slávností a podujatí			
Cieľ projektu				Propagácia obce ako takej. Zviditeľňovanie v oblasti kultúry a športu.			
Výstupy				Rozšírený počet obecných slávností			
Užívatelia				Obyvatelia obce, návštevníci obce a iní účastníci obecných slávností			
Indikátory monitoringu				Počet uskutočnených obecných slávností a podujatí za rok; Počet účastníkov obecných slávností a podujatí za rok			
Zmluvné podmienky				Budú doplnené po podpise zmluvy ako výsledku verejného obstarávania			
Riziká				Absencia vhodnej výzvy, nedostatok finančných zdrojov, nedostatočná pripravenosť žiadateľa, kvalita dodávateľa			
Poznámky				-			
Realizácia projektu							
Fáza/míľnik		Súčinnosť iného odboru alebo subjektu		Termín (mesiac/rok)			
Realizácia projektu		Externý dodávateľ		BD			
Financovanie projektu							
Druh výdavku	Termín (rok)	Náklady spolu (eur)	z toho verejný zdroj				z toho súkromný zdroj
			EU	SR	VÚC	Obec	
Realizácia projektu	BD	45 000,00	38 250,00	4 500,00	0	2 250,00	0,00
Spolu		45 000,00	38 250,00	4 500,00	0	2 250,00	0,00
Základné údaje o projektovom zámere č. 20							
Názov projektu				Roširovanie obecnej WIFI			
Garant				Obec Sačurov			

Kontaktná osoba garanta	Starosta obce						
Partneri garanta (spolupráca s ...)							
Začatie a ukončenie projektu (od do)	BD						
Stav projektu pred realizáciou	Sieť o b e c n e j WIFI je nutné rozšíriť o ďalšie prístupové body						
Cieľ projektu	Podpora, rozšírenie občianskej vybavenosti v obci						
Výstupy	Rozšírenie obecnej WIFI						
Užívatelia	Obyvatelia obce						
Indikátory monitoringu	Počet nových prístupových bodov v obci;						
Zmluvné podmienky	Budú doplnené po podpise zmluvy ako výsledku verejného obstarávania						
Riziká	Absencia vhodnej výzvy, nedostatok finančných zdrojov, nedostatočná pripravenosť žiadateľa, kvalita dodávateľa						
Poznámky	–						
Realizácia projektu							
Fáza/míľnik	Súčinnosť iného odboru alebo subjektu				Termín (mesiac/rok)		
Príprava projektovej dokumentácie	Externá projektová kancelária				BD		
Vydanie stavebného povolenia	Stavebný úrad				BD		
Spracovanie a registrácia žiadosti o NFP, zhromaždenie príloh	Externá konzultačná spoločnosť v spolupráci s internými zamestnancami OÚ				BD		
Realizácia projektu	Externý dodávateľ				BD		
Kolaudácia	Stavebný úrad				BD		
Financovanie projektu							
Druh výdavku	Termín (rok)	Náklady spolu (eur)	z toho verejné zdroje				z toho súkromné zdroje
			EU	SR	VÚC	Obec	
Spracovanie projektovej dokumentácie	BD	0,00	0,00	0,00	0,00	0,00	0,00
Realizácia projektu	BD	25 000,00	21 250,00	2 500,00	0	250,00	0,00
Spolu		25 000,00	21 250,00	2 500,00	0	250,00	0,00
Základné údaje o projektovom zámere č. 21							
Názov projektu	Výstavba multifunkčného ihriska v obci						
Garant	Obec Sačurov						
Kontaktná osoba garanta	Starosta obce						
Partneri garanta (spolupráca s ...)							
Začatie a ukončenie projektu (od do)	BD						
Stav projektu pred realizáciou	Absencia multifunkčného ihriska v obci						
Cieľ projektu	Podpora rozvoja športu mládeže v obci						
Výstupy	Výstavba multifunkčného športového ihriska						
Užívatelia	Obyvatelia obce						

Indikátory monitoringu	Počet obyvateľov využívajúcich multifunkčné ihrisko Plocha vstavaného multifunkčného ihriska						
Zmluvné podmienky	Budú doplnené po podpise zmluvy ako výsledku verejného obstarávania						
Riziká	Nemožnosť čerpania zdrojov, nedostatok finančných zdrojov, nedostatočná pripravenosť žiadateľa						
Poznámky	–						
Realizácia projektu							
Fáza/míľnik	Súčinnosť iného odboru alebo subjektu				Termín (mesiac/rok)		
Príprava projektovej dokumentácie	Externá projektová kancelária				BD		
Vydanie stavebného povolenia	Stavebný úrad				BD		
Spracovanie a registrácia žiadosti o NFP, zhromaždenie príloh	Externá konzultačná spoločnosť v spolupráci s internými zamestnancami OÚ				BD		
Realizácia projektu	Externý dodávateľ				BD		
Kolaudácia	Stavebný úrad				BD		
Financovanie projektu							
Druh výdavku	Termín (rok)	Náklady spolu (eur)	z toho verejné zdroje				z toho súkromné zdroje
			EU	SR	VÚC	Obec	
Spracovanie projektovej dokumentácie	BD	1 020,00	867,00	102,00		51,00	0
Realizácia projektu	BD	83 980,00	71 383,00	8 398,00	0	4 199,00	0
Spolu		85 000,00	72 250,00	8 500,00	0	4 250,00	0
Základné údaje o projektovom zámere č. 22							
Názov projektu	Rekonštrukcia verejného osvetlenia						
Garant	Obec Sačurov						
Kontaktná osoba garanta	Starosta obce						
Partneri garanta (spolupráca s ...)							
Začatie a ukončenie projektu (od do)	BD						
Stav projektu pred realizáciou	Nutná rekonštrukcia verejného osvetlenia z dôvodu poškodenia (stĺpy verejného osvetlenia)						

Cieľ projektu	Rekonštrukcia verejného osvetlenia						
Výstupy	Zvýšenie kvality života a bezpečnosti obyvateľov obce						
Užívatelia	Obyvatelia obce						
Indikátory monitoringu	Počet vymenených stĺpov verejného osvetlenia						
Zmluvné podmienky	Budú doplnené po podpise zmluvy ako výsledku verejného obstarávania						
Riziká	Absencia vhodnej výzvy, nedostatok finančných zdrojov, nedostatočná pripravenosť žiadateľa, kvalita dodávateľa						
Poznámky	–						
Realizácia projektu							
Fáza/míľnik	Súčinnosť iného odboru alebo subjektu			Termín (mesiac/rok)			
Príprava projektovej dokumentácie	Externá projektová kancelária			BD			
Vydanie stavebného povolenia	Stavebný úrad			BD			
Spracovanie a registrácia žiadosti o NFP, zhromaždenie príloh	Externá konzultačná spoločnosť v spolupráci s internými zamestnancami OÚ			BD			
Realizácia projektu	Externý dodávateľ			BD			
Kolaudácia	Stavebný úrad			BD			
Financovanie projektu							
Druh výdavku	Termín (rok)	Náklady spolu (eur)	z toho verejný zdroj				z toho súkromné zdroje
			EU	SR	VÚC	Obec	
Spracovanie projektovej dokumentácie	BD	4 680,00	867,00	468,00		234,00	0
Realizácia projektu	BD	385 320,00	327 522,00	38 532,00	0	19 266,00	0
Spolu		390 000,00	331 500,00	39 000,00	0	19 500,00	0
Základné údaje o projektovom zámere č. 23							
Názov projektu	Zateplenie a modernizácia budovy Športového klubu						
Garant	Obec Sačurov						
Kontaktná osoba garanta	Starosta obce						
Partneri garanta (spolupráca s ...)							
Začatie a ukončenie projektu (od do)	BD						
Stav projektu pred realizáciou	Budova športového klubu je v nevyhovujúcom stave						
Cieľ projektu	Zníženie energetickej náročnosti objektu športového klubu						
Výstupy	Zníženie nákladov na prevádzku objektu športového klubu						
Užívatelia	Obyvatelia obce						

Indikátory monitoringu	Plocha zateplenia objektu športového klubu						
Zmluvné podmienky	Budú doplnené po podpise zmluvy ako výsledku verejného obstarávania						
Riziká	Absencia vhodnej výzvy, nedostatok finančných zdrojov, nedostatočná pripravenosť žiadateľa, kvalita dodávateľa						
Poznámky	–						
Realizácia projektu							
Fáza/míľnik	Súčinnosť iného odboru alebo subjektu				Termín (mesiac/rok)		
Príprava projektovej dokumentácie	Externá projektová kancelária				BD		
Vydanie stavebného povolenia	Stavebný úrad				BD		
Spracovanie a registrácia žiadosti o NFP, zhromaždenie príloh	Externá konzultačná spoločnosť v spolupráci s internými zamestnancami OÚ				BD		
Realizácia projektu	Externý dodávateľ				BD		
Kolaudácia	Stavebný úrad				BD		
Financovanie projektu							
Druh výdavku	Termín (rok)	Náklady spolu (eur)	z toho verejné zdroje				z toho súkromné zdroje
			EU	SR	VÚC	Obec	
Spracovanie projektovej dokumentácie	BD	4 200,00	3 570,00	420,00	0	210,00	0
Realizácia projektu	BD	345 800,00	293 300,00	34 580,00	0	17 290,00	0
Spolu		350 000,00	296 870,00	35 000,00	0	17 500,00	0

Základné údaje o projektovom zámere č. 24

Názov projektu	Oplotenie areálu Športového klubu a výstavba prístupovej cesty
Garant	Obec Sačurov
Kontaktná osoba garanta	Starosta obce
Partneri garanta (spolupráca s ...)	
Začatie a ukončenie projektu (od do)	BD
Stav projektu pred realizáciou	Zlý technický stav oplotenia športového klubu a absencia prístupovej cesty
Cieľ projektu	Podpora rozvoja športu mládeže v obci
Výstupy	Rekonštrukcia zastaralého oplotenia športového klubu a realizácia prístupovej cesty
Užívatelia	Obyvatelia obce
Indikátory monitoringu	Počet obyvateľov využívajúcich plochu športového areálu Dĺžka oplotenia a plocha zrealizovaného parkoviska
Zmluvné podmienky	Budú doplnené po podpise zmluvy ako výsledku verejného obstarávania
Riziká	Nemožnosť čerpania zdrojov, nedostatok finančných zdrojov, nedostatočná pripravenosť žiadateľa

Poznámky		–					
Realizácia projektu							
Fáza/míľnik		Súčinnosť iného odboru alebo subjektu				Termín (mesiac/rok)	
Príprava projektovej dokumentácie		Externá projektová kancelária				BD	
Vydanie stavebného povolenia		Stavebný úrad				BD	
Spracovanie a registrácia žiadosti o NFP, zhromaždenie príloh		Externá konzultačná spoločnosť v spolupráci s internými zamestnancami OÚ				BD	
Realizácia projektu		Externý dodávateľ				BD	
Kolaudácia		Stavebný úrad				BD	
Financovanie projektu							
Druh výdavku		Termín (rok)	Náklady spolu (eur)	z toho verejné zdroje			z toho súkromné zdroje
				EU	SR	VÚC	Obec
Spracovanie projektovej dokumentácie		BD	2 400,00	2 040,00	240,00	0	120,00
Realizácia projektu		BD	197 600,00	167 960,00	19 760,00	0	9 880,00
Spolu			200 000,00	170 000,00	20 000,00	0	10 000,00
Základné údaje o projektovom zámere č. 25							
Názov projektu				Obnova – zateplenie Domu nádeje			
Garant				Obec Sačurov			
Kontaktná osoba garanta				Starosta obce			
Partneri garanta (spolupráca s ...)							
Začatie a ukončenie projektu (od do)				BD			
Stav projektu pred realizáciou				Nutná rekonštrukcia a zníženie energetickej náročnosti Domu nádeje			

Cieľ projektu	Rekonštrukcia Domu nádeje						
Výstupy	Zníženie energetickej náročnosti objektu Domu nádeje						
Užívatelia	Obyvatelia obce						
Indikátory monitoringu	Plocha zatepleného objektu						
Zmluvné podmienky	Budú doplnené po podpise zmluvy ako výsledku verejného obstarávania						
Riziká	Absencia vhodnej výzvy, nedostatok finančných zdrojov, nedostatočná pripravenosť žiadateľa, kvalita dodávateľa						
Poznámky	–						
Realizácia projektu							
Fáza/míľnik	Súčinnosť iného odboru alebo subjektu			Termín (mesiac/rok)			
Príprava projektovej dokumentácie	Externá projektová kancelária			BD			
Vydanie stavebného povolenia	Stavebný úrad			BD			
Spracovanie a registrácia žiadosti o NFP, zhromaždenie príloh	Externá konzultačná spoločnosť v spolupráci s internými zamestnancami OÚ			BD			
Realizácia projektu	Externý dodávateľ			BD			
Kolaudácia	Stavebný úrad			BD			
Financovanie projektu							
Druh výdavku	Termín (rok)	Náklady spolu (eur)	z toho verejný zdroj				z toho súkromné zdroje
			EU	SR	VÚC	Obec	
Spracovanie projektovej dokumentácie	BD	2 222,00	1 889,00	222,00		111,00	0
Realizácia projektu	BD	182 780,00	146 111,00	18 278,00	0	9 139,00	0
Spolu		185 000,00	148 000,00	18 500,00	0	9 250,00	0
Základné údaje o projektovom zámere č. 26							
Názov projektu	Rozšírenie miestneho cintorína						
Garant	Obec Sačurov						
Kontaktná osoba garanta	Starosta obce						
Partneri garanta (spolupráca s ...)							
Začatie a ukončenie projektu (od do)	BD						
Stav projektu pred realizáciou	Kapacita miestneho cintorína je nepostačujúca						
Cieľ projektu	Rozšírenie kapacity cintorína						
Výstupy	Zvýšenie počtu hrobových miest.						
Užívatelia	Obyvatelia obce						

Indikátory monitoringu	Plocha zvýšenej kapacity miestného cintorína						
Zmluvné podmienky	Budú doplnené po podpise zmluvy ako výsledku verejného obstarávania						
Riziká	Absencia vhodnej výzvy, nedostatok finančných zdrojov, nedostatočná pripravenosť žiadateľa, kvalita dodávateľa						
Poznámky	–						
Realizácia projektu							
Fáza/míľnik	Súčinnosť iného odboru alebo subjektu				Termín (mesiac/rok)		
Príprava projektovej dokumentácie	Externá projektová kancelária				BD		
Vydanie stavebného povolenia	Stavebný úrad				BD		
Spracovanie a registrácia žiadosti o NFP, zhromaždenie príloh	Externá konzultačná spoločnosť v spolupráci s internými zamestnancami OÚ				BD		
Realizácia projektu	Externý dodávateľ				BD		
Kolaudácia	Stavebný úrad				BD		
Financovanie projektu							
Druh výdavku	Termín (rok)	Náklady spolu (eur)	z toho verejné zdroje				z toho súkromné zdroje
			EU	SR	VÚC	Obec	
Spracovanie projektovej dokumentácie	BD	1 800,00	1 530,00	180,00	0	90,00	0
Realizácia projektu	BD	148 200,00	125 970,00	14 820,00	0	/ 410,00	0
Spolu		150 000,00	127 500,00	15 000,00	0	7 500,00	0

Základné údaje o projektovom zámere č. 27	
Názov projektu	Vybudovanie parkoviska pri miestnom cintoríne
Garant	Obec Sačurov
Kontaktná osoba garanta	Starosta obce
Partneri garanta (spolupráca s ...)	
Začatie a ukončenie projektu (od do)	BD
Stav projektu pred realizáciou	Absencia parkovacích miest pred obecným cintorínom
Cieľ projektu	Výstavba parkovacej plochy
Výstupy	Zvýšenie počtu parkovacích miest pred obecným cintorínom
Užívatelia	Obyvatelia obce

Indikátory monitoringu	Plocha parkoviska pred obecným cintorínom						
Zmluvné podmienky	Budú doplnené po podpise zmluvy ako výsledku verejného obstarávania						
Riziká	Absencia vhodnej výzvy, nedostatok finančných zdrojov, nedostatočná pripravenosť žiadateľa, kvalita dodávateľa						
Poznámky	–						
Realizácia projektu							
Fáza/míľnik	Súčinnosť iného odboru alebo subjektu				Termín (mesiac/rok)		
Príprava projektovej dokumentácie	Externá projektová kancelária				BD		
Vydanie stavebného povolenia	Stavebný úrad				BD		
Spracovanie a registrácia žiadosti o NFP, zhromaždenie príloh	Externá konzultačná spoločnosť v spolupráci s internými zamestnancami OÚ				BD		
Realizácia projektu	Externý dodávateľ				BD		
Kolaudácia	Stavebný úrad				BD		
Financovanie projektu							
Druh výdavku	Termín (rok)	Náklady spolu (eur)	z toho verejné zdroje				z toho súkromné zdroje
			EU	SR	VÚC	Obec	
Spracovanie projektovej dokumentácie	BD	900,00	765,00	90,00	0	45,00	0
Realizácia projektu	BD	74 100,00	62 985,00	7 410,00	0	3 705,00	0
Spolu		75 000,00	63 750,00	7 500,00	0	3 750,00	0

Základné údaje o projektovom zámere č. 28	
Názov projektu	Vykúpenie a vysporiadanie pozemkov potrebných pre rozvoj obce
Garant	Obec Sačurov
Kontaktná osoba garanta	Starosta obce
Partneri garanta (spolupráca s ...)	
Začatie a ukončenie projektu (od do)	BD
Stav projektu pred realizáciou	Absencia celistvosti pozemkov pre ďalší rozvoj obce
Cieľ projektu	Vykúpenie a vysporiadanie pozemkov, zcel'ovanie pozemkov za účelom ďalšieho rozvoja obce
Výstupy	Vysporiadané pozemky a odkúpenie pozemkov do vlastníctva obce
Užívatelia	Obyvatelia obce

Indikátory monitoringu	Plocha vysporiadaných a odkúpených pozemkov						
Zmluvné podmienky	Budú doplnené po podpise zmluvy ako výsledku verejného obstarávania						
Riziká	Absencia vhodnej výzvy, nedostatok finančných zdrojov, nedostatočná pripravenosť žiadateľa, kvalita dodávateľa						
Poznámky	–						
Realizácia projektu							
Fáza/míľnik	Súčinnosť iného odboru alebo subjektu				Termín (mesiac/rok)		
Príprava dokumentácie	projektovej	Externá projektová kancelária				BD	
Vydanie stavebného povolenia	Stavebný úrad				BD		
Spracovanie žiadosti o NFP, zhromaždenie príloh	a registrácia	Externá konzultačná spoločnosť v spolupráci s internými zamestnancami OÚ				BD	
Realizácia projektu	Externý dodávateľ				BD		
Kolaudácia	Stavebný úrad				BD		
Financovanie projektu							
Druh výdavku	Termín (rok)	Náklady spolu (eur)	z toho verejný zdroj				z toho súkromný zdroj
			EU	SR	VÚC	Obec	
Spracovanie dokumentácie	BD	0,00	0,00	0,00	0	0,00	0
Realizácia projektu	BD	60 000,00	51 000,00	6 000,00	0	3 000,00	0
Spolu		60 000,00	51 000,00	6 000,00	0	3 000,00	0

Základné údaje o projektovom zámere č. 29

Názov projektu	Premiestnenie rómskej osady, riešenie inklúzie MRK, riešenie prechodného bývania pre soc.slabé a odkázané rodiny
Garant	Obec Sačurov
Kontaktná osoba garanta	Starosta obce
Partneri garanta (spolupráca s ...)	PSK
Začatie a ukončenie projektu (od do)	BD
Stav projektu pred realizáciou	Nekontrolovateľne sa rozširujúce nelegálne bývanie v Sačurove, nemožnosť čerpania zdrojov EÚ, chýbajúca koncepcia

	riešenia otázky rómskych komunít a soc. slabých a odkázaných skupín obyvateľstva						
Cieľ projektu	Podpora inklúzie marginalizovaných rómskych komunít, a riešenie prestupného bývania pre sociálne slabé a odkázané rodiny, za dodržania 3D (desegregácia, degetoizácie a destigmatizácie)						
Výstupy	Legalizované bývanie pre sociálne slabé a odkázané rodiny v prípustnej lokalite k.ú obce Sačurov						
Užívatelia	MRK, Sociálne slabé rodiny, odkázané rodiny, rodiny zo znevýhodneného prostredia						
Indikátory monitoringu	Počet obyvateľov príslušných k MRK, sociálne slabších obyvateľov a obyvateľov zo sociálne znevýhodneného prostredia, ktorým sa zlepšili podmienky pre život						
Zmluvné podmienky	Budú doplnené po podpise zmluvy ako výsledku verejného obstarávania						
Riziká	Nemožnosť čerpania zdrojov EÚ, nedostatok finančných zdrojov, nedostatočná pripravenosť žiadateľa, riziká spojené s dodržiavaním 3D						
Poznámky	–						
Realizácia projektu							
Fáza/míľnik	Súčinnosť iného odboru alebo subjektu			Termín (mesiac/rok)			
Príprava projektovej dokumentácie	Externá projektová kancelária			BD			
Vydanie stavebného povolenia	Stavebný úrad			BD			
Spracovanie a registrácia žiadosti o NFP, zhromaždenie príloh	Externá konzultačná spoločnosť v spolupráci s internými zamestnancami OÚ			BD			
Realizácia projektu	Externý dodávateľ			BD			
Kolaudácia	Stavebný úrad			BD			
Financovanie projektu							
Druh výdavku	Termín (rok)	Náklady spolu (eur)	z toho verejné zdroje				z toho súkromné zdroje
			EU	SR	VÚC	Obec	
Spracovanie projektovej dokumentácie	BD	30 000,00	25 500,00	2 550,00	0	1 275,00	0
Realizácia projektu	BD	2 470 000,00	2 099 500,00	247 450,00	0	123 725,00	0
Spolu		2 500 000,00	2 125 000,00	250 000,00	0	125 000,00	0
Základné údaje o projektovom zámere č. 30							
Názov projektu	Zriadenie Miestnej občianskej poriadkovej služby						
Garant	Obec Sačurov						
Kontaktná osoba garanta	Starosta obce						
Partneri garanta (spolupráca s ...)							
Začatie a ukončenie projektu (od do)	BD						
Stav projektu pred realizáciou	Aktivity MOPS v obci sú nezanedbateľné, aktívna pomoc MOPS pri riešení konfliktov MRK s majoritou odporúčame pokračovať MOPS						

Cieľ projektu	Zníženie kriminality v obci prostredníctvom zriadenej MOPS						
Výstupy	Zvýšenie kvality života v obci, zníženie kriminality v obci						
Užívatelia	Obyvatelia obce						
Indikátory monitoringu	Počet členov MOPS						
Zmluvné podmienky	Budú doplnené po podpise zmluvy ako výsledku verejného obstarávania						
Riziká	Absencia vhodnej výzvy, nedostatok finančných zdrojov, nedostatočná pripravenosť žiadateľa, kvalita dodávateľa						
Poznámky	–						
Realizácia projektu							
Fáza/míľnik	Súčinnosť iného odboru alebo subjektu				Termín (mesiac/rok)		
Príprava projektovej dokumentácie	Externá projektová kancelária				BD		
Vydanie stavebného povolenia	Stavebný úrad				BD		
Spracovanie a registrácia žiadosti o NFP, zhromaždenie príloh	Externá konzultačná spoločnosť v spolupráci s internými zamestnancami OÚ				BD		
Realizácia projektu	Externý dodávateľ				BD		
Kolaudácia	Stavebný úrad				BD		
Financovanie projektu							
Druh výdavku	Termín (rok)	Náklady spolu (eur)	z toho verejné zdroje				z toho súkromné zdroje
			EU	SR	VÚC	Obec	
Spracovanie projektovej dokumentácie	BD	0,00	0,00	0,00	0	0,00	0
Realizácia projektu	BD	180 000,00	153 000,00	18 000,00	0	9 000,00	0
Spolu		180 000,00	153 000,00	18 000,00	0	9 000,00	0
Základné údaje o projektovom zámere č. 31							
Názov projektu	Vybudovanie prístupovej cesty k osade						
Garant	Obec Sačurov						
Kontaktná osoba garanta	Starosta obce						
Partneri garanta (spolupráca s ...)							
Začatie a ukončenie projektu (od do)	BD						
Stav projektu pred realizáciou	Absencia občianskej infraštruktúry pre osadu						
Cieľ projektu	Zrealizovanie prístupovej komunikácie a spevnených plôch						
Výstupy	Zvýšenie kvality života obyvateľom MRK v osade						
Užívatelia	Obyvatelia obce, MRK						

Indikátory monitoringu	Plocha prístupovej cesty a plocha spevnených plôch						
Zmluvné podmienky	Budú doplnené po podpise zmluvy ako výsledku verejného obstarávania						
Riziká	Absencia vhodnej výzvy, nedostatok finančných zdrojov, nedostatočná pripravenosť žiadateľa, kvalita dodávateľa						
Poznámky	–						
Realizácia projektu							
Fáza/míľnik	Súčinnosť iného odboru alebo subjektu				Termín (mesiac/rok)		
Príprava projektovej dokumentácie	Externá projektová kancelária				BD		
Vydanie stavebného povolenia	Stavebný úrad				BD		
Spracovanie a registrácia žiadosti o NFP, zhromaždenie príloh	Externá konzultačná spoločnosť v spolupráci s internými zamestnancami OÚ				BD		
Realizácia projektu	Externý dodávateľ				BD		
Kolaudácia	Stavebný úrad				BD		
Financovanie projektu							
Druh výdavku	Termín (rok)	Náklady spolu (eur)	z toho verejné zdroje				z toho súkromné zdroje
			EU	SR	VÚC	Obec	
Spracovanie projektovej dokumentácie	BD	5 760,00	4 896,00	576,00	0	288,00	0
Realizácia projektu	BD	474 240,00	4033 104,00	47 424,00	0	23 712,00	0
Spolu		480 000,00	408 000,00	48 000,00	0	24 000,00	0
Základné údaje o projektovom zámere č. 32							
Názov projektu	Technologické dovybavenie zberného dvora odpadov						
Garant	Obec Sačurov						
Kontaktná osoba garanta	Starosta obce						
Partneri garanta (spolupráca s ...)							
Začatie a ukončenie projektu (od do)	BD						
Stav projektu pred realizáciou	Zberný dvor technologicky vybavený absentuje drvič konárov a iné vybavenie (bude doplnené)						

Cieľ projektu	Nákup potrebných technológií(štiepkovač a iné)						
Výstupy	Zvýšenie kvality a efektívnosti odpadového hospodárstva						
Užívatelia	Obyvatelia obce						
Indikátory monitoringu	Počet nových technologických zariadení; Počet pracovníkov využívajúcich nové technologické zariadenia						
Zmluvné podmienky	Budú doplnené po podpise zmluvy ako výsledku verejného obstarávania						
Riziká	Absencia vhodnej výzvy, nedostatok finančných zdrojov, nedostatočná pripravenosť žiadateľa, kvalita dodávateľa						
Poznámky	–						
Realizácia projektu							
Fáza/míľnik	Súčinnosť iného odboru alebo subjektu			Termín (mesiac/rok)			
Príprava projektovej dokumentácie	Externá projektová kancelária			BD			
Vydanie stavebného povolenia	Stavebný úrad			BD			
Spracovanie a registrácia žiadosti o NFP, zhromaždenie príloh	Externá konzultačná spoločnosť v spolupráci s internými zamestnancami OÚ			BD			
Realizácia projektu	Externý dodávateľ			BD			
Kolaudácia	Stavebný úrad			BD			
Financovanie projektu							
Druh výdavku	Termín (rok)	Náklady spolu (eur)	z toho verejný zdroj				z toho súkromné zdroje
			EU	SR	VÚC	Obec	
Spracovanie projektovej dokumentácie	BD	4 200,00	3 570,00	420,00	0	210,00	0
Realizácia projektu	BD	345 800,00	293 300,00	34 580,00	0	17 290,00	0
Spolu		350 000,00	296 870,00	35 000,00	0	17 500,00	0
Základné údaje o projektovom zámere č. 33							
Názov projektu	Rekonštrukcia, modernizácia a rozšírenie ČOV Sačurov						
Garant	Obec sačurov						
Kontaktná osoba garanta	Starosta obce						
Partneri garanta (spolupráca s ...)							
Začatie a ukončenie projektu (od do)	BD						
Stav projektu pred realizáciou	Zastaralá technológia ČOV, nízka kapacita ČOV						
Cieľ projektu	Rekonštrukci a modernizácia ČOV, rozšírenie kapacity, výmena technologickej časti						
Výstupy	Zvýšenie kvality životného prostredia						
Užívatelia	Obyvatelia obce						

Indikátory monitoringu	Plocha zrekonštruovanej a zmodernizovanej ČOV, kapacita vyčistených odpadových vôd						
Zmluvné podmienky	Budú doplnené po podpise zmluvy ako výsledku verejného obstarávania						
Riziká	Absencia vhodnej výzvy, nedostatok finančných zdrojov, nedostatočná pripravenosť žiadateľa, kvalita dodávateľa						
Poznámky	–						
Realizácia projektu							
Fáza/míľnik	Súčinnosť iného odboru alebo subjektu				Termín (mesiac/rok)		
Príprava projektovej dokumentácie	Externá projektová kancelária				BD		
Vydanie stavebného povolenia	Stavebný úrad				BD		
Spracovanie a registrácia žiadosti o NFP, zhromaždenie príloh	Externá konzultačná spoločnosť v spolupráci s internými zamestnancami OÚ				BD		
Realizácia projektu	Externý dodávateľ				BD		
Kolaudácia	Stavebný úrad				BD		
Financovanie projektu							
Druh výdavku	Termín (rok)	Náklady spolu (eur)	z toho verejný zdroj				z toho súkromný zdroj
			EU	SR	VÚC	Obec	
Spracovanie projektovej dokumentácie	BD	11 400,00	9 690,00	1 140,00	0	570,00	0
Realizácia projektu	BD	938 600,00	797 810,00	93 860,00	0	46 930,00	0
Spolu		950 000,00	807 500,00	95 000,00	0	47 500,00	0
Základné údaje o projektovom zámere č. 34							
Názov projektu	Pasportizácia a obnova zelene v obci, prinavrátanie pôvodných druhov drevín do obce						
Garant	Obec Sačurov						
Kontaktná osoba garanta	Starosta obce						
Partneri garanta (spolupráca s ...)							
Začatie a ukončenie projektu (od do)	BD						
Stav projektu pred realizáciou	Nízky podiel zelene na obecných priestranstvách, znížený výskyt pôvodných drevín						
Cieľ projektu	Obnova zelene v obci, prinavrátanie pôvodných druhov drevín do obce						
Výstupy	Zvýšenie kvality životného prostredia a zvýšenie podielu zelene v obci						
Užívatelia	Obyvatelia obce						

Indikátory monitoringu	Plocha priestranstiev s obnovenou zeleňou; Počet zasadených pôvodných drevín						
Zmluvné podmienky	Budú doplnené po podpise zmluvy ako výsledku verejného obstarávania						
Riziká	Absencia vhodnej výzvy, nedostatok finančných zdrojov, nedostatočná pripravenosť žiadateľa, kvalita dodávateľa						
Poznámky	–						
Realizácia projektu							
Fáza/míľnik	Súčinnosť iného odboru alebo subjektu			Termín (mesiac/rok)			
Príprava projektovej dokumentácie	Externá projektová kancelária			BD			
Vydanie stavebného povolenia	Stavebný úrad			BD			
Spracovanie a registrácia žiadosti o NFP, zhromaždenie príloh	Externá konzultačná spoločnosť v spolupráci s internými zamestnancami OÚ			BD			
Realizácia projektu	Externý dodávateľ			BD			
Kolaudácia	Stavebný úrad			BD			
Financovanie projektu							
Druh výdavku	Termín (rok)	Náklady spolu (eur)	z toho verejné zdroje				z toho súkromné zdroje
			EU	SR	VÚC	Obec	
Spracovanie projektovej dokumentácie	BD	600,00	510,00	60,00	0	30,00	0
Realizácia projektu	BD	49 400,00	41 990,00	4 940,00	0	2 470,00	0
Spolu		50 000,00	42 500,00	5 000,00	0	2 500,00	0

D REALIZAČNÁ ČASŤ

Realizačná časť bližšie vysvetľuje jednak realizáciu aktivít – popis postupov ich inštitucionálneho a organizačného zabezpečenia, ale aj hodnotenie a monitorovanie činností počas ich priebehu, vecný a časový harmonogram realizácie programu rozvoja mestskej časti formou akčných plánov. Záznamy z monitorovania budú priebežne doplňané počas obdobia realizácie aktivít.

Tab. č. 21: Akčný plán pre Hospodársku oblasť obce Sačurov

Priorita A) – Vytvorenie komplexnej dopravnej infraštruktúry v obci

Opatrenie, aktivita	Termín (rok)	Zodpovedný	Financovanie
Opatrenie 1.1 Vytvorenie komplexnej dopravnej infraštruktúry v obci			
Aktivita 1.1.1 Vybudovanie nových prístupových ciest a chodníkov pri IBV v obci	bude doplnené	Obec Sačurov	1 000 000,00
Aktivita 1.1.2. Revitalizácia centier obce	bude doplnené	Obec Sačurov	500 000,00
Aktivita 1.1.3 Rekonštrukcia komunikácií 3. a 4. triedy vrátane chodníkov pre peších	bude doplnené	Obec Sačurov	550 000,00
Aktivita 1.1.4 Výstavba a rekonštrukcia miestnych komunikácií	bude doplnené	Obec Sačurov	850 000,00
Opatrenie 1.2 Modernizácia a budovanie občianskej vybavenosti			
Aktivita 1.2.1 Výstavba cyklotrasy napojenie sa do kostrovej siete PSK	bude doplnené	Obec Sačurov	500 000,00
Aktivita 1.2.2 Rekonštrukcia obecnej budovy (ul. Dávidovskej)- Spoločenský dom	bude doplnené	Obec Sačurov	850 000,00
Aktivita 1.2.3 Rekonštrukcia objektu bývalého obecného úradu	budedoplnené	Obec Sačurov	650 000,00
Aktivita 1.2.4 Interiérové vybavenie pre komunitno – spoločenské centrum	bude doplnené	Obec Sačurov	185 000,00
Aktivita 1.2.5 Prestrešenie existujúceho amfiteátra	bude doplnené	Obec Sačurov	85 000,00
Opatrenie 1.3 Aktualizácia dokumentácie			
Aktivita 1.3.1 Spracovanie nového územného plánu obce	bude doplnené	Obec Sačurov	35 000,00

Tab. č. 22: Akčný plán pre Sociálnu oblasť obce Sačurov

Priorita B) – Zabezpečenie kvalitného školského a predškolského vzdelávania

Opatrenie, aktivita	Termín (rok)	Zodpovedný	Financovanie
Opatrenie 2.1 Zlepšenie kvality a kapacity školských a predškolských zariadení v obci			
Aktivita 2.1.1 Rekonštrukcia pôvodnej časti MŠ	Bude doplnené	Obec Sačurov	250 000,00
Aktivita 2.1.2 Organizovanie mimoškolských záujmových a vzdelávacích činností pre deti a mládež zo sociálne znevýhodneného prostredia	Bude doplnené	Obec Sačurov	45 000,00
Aktivita 2.1.3 Výstavba jaslí	Bude doplnené	Obec Sačurov	1 000 000,00
Aktivita 2.1.4 Zlepšenie kľúčových kompetencií žiakov vo vyučovacom procese ZŠ s MŠ	Bude doplnené	Obec Sačurov	50 000,00
Priorita C) – Vytvorenie podmienok pre kvalitný život všetkých obyvateľov obce bez rozdielov			
Opatrenie 2.2 Zabezpečenie starostlivosti o seniorov a zdravotne ťažko postihnutých občanov			
Aktivita 2.2.1 Rekonštrukcia budovy pre DSS (denný stacionár) pre seniorov a občanov zdravotne ťažko postihnutých a zamestnanie potrebného personálu	Bude doplnené	Obec Sačurov	350 000,00
Aktivita 2.2.2 Výstavba budovy DSS za účelom rozšírenia poskytovaných sociálnych služieb o celodennú starostlivosť a terénnu opatrovateľskú službu; zamestnanie potrebného personálu	Bude doplnené	Obec Sačurov	1 200 000,00
Opatrenie 2.3 Zabezpečenie zdravotnej starostlivosti o obyvateľov obce			
Aktivita 2.3.1 Zriadenie a rekonštrukcia budovy zdravotného strediska a obnova jeho technologického vybavenia	Bude doplnené	Obec Sačurov	850 000,00
Priorita D) Vytvorenie podmienok pre rozšírenie možností trávenia voľného času			
Opatrenie 2.4 Budovanie a modernizácia občianskej vybavenosti			
Aktivita 2.4.1 Rekonštrukcia telocvične, rekonštrukcia a podpora voľnočasovej infraštruktúry v obci	Bude doplnené	Obec Sačurov	450 000,00
Aktivita 2.4.2 Obnovenie tradície obecných slávností	Bude doplnené	Obec Sačurov	45 000,00
Aktivita 2.4.3 Rozšírenie obecnej WIFI	Bude doplnené	Obec Sačurov	25 000,00
Aktivita 2.4.4 Výstavba multifunkčného ihriska v obci	Bude doplnené	Obec Sačurov	85 000,00
Aktivita 2.4.5 Rekonštrukcia verejného osvetlenia	Bude doplnené	Obec Sačurov	390 000,00

Aktivita 2.4.6 Zateplenie a modernizácia budovy Športového klubu	Bude doplnené	Obec Sačurov	350 000,00
Aktivita 2.4.7 Oplotenie areálu Športového klubu a výstavba prístupovej cesty	Bude doplnené	Obec Sačurov	200 000,00
Aktivita 2.4.8 Obnova – zateplenie Domu nádeje	Bude doplnené	Obec Sačurov	185 000,00
Aktivita 2.4.9 Rozšírenie miestného cintorína	Bude doplnené	Obec Sačurov	150 000,00
Aktivita 2.4.10 Vybudovanie parkoviska pri miestnom cintoríne	Bude doplnené	Obec Sačurov	75 000,00
Aktivita 2.4.11 Vykúpenie a vysporiadanie pozemkov potrebných pre rozvoj obce	Bude doplnené	Obec Sačurov	60 000,00

Priorita C) – Vytvorenie podmienok pre kvalitný život všetkých obyvateľov obce bez rozdielov

Opatrenie 2.5 Podpora inklúzie MRK, sociálne slabších a znevýhodnených občanov

Aktivita 2.5.1 Premiestnenie rómskej osady, riešenie inklúzie MRK, riešenie prestupného bývania presoc. slabé a odkázané rodiny	Bude doplnené	Obec Sačurov	2 500 000,00
Aktivita 2.5.2 Zriadenie Miestnej občianskej poriadkovej služby	Bude doplnené	Obec Sačurov	180 000,00
Aktivita 2.5.3 Vybudovanie prístupovej cesty k osade	Bude doplnené	Obec Sačurov	480 000,00

Tab. č. 22: Akčný plán pre Environmentálnu oblasť v obci Sačurov

Priorita E) – Zvýšenie kvality životného prostredia v obci

Opatrenie 3.1 Zvýšenie kvality a efektívnosti odpadového hospodárstva

Aktivita 3.1.1 Technologické dovybavenie zberného dvora odpadov	Bude doplnené	Obec Sačurov	350 000,00
Aktivita 3.1.2 Rekonštrukcia, modernizácia a rozšírenie ČOV Sačurov	Bude doplnené	Obec Sačurov	950 000,00

Opatrenie 3.2 Obnova zelene v obci

Aktivita 3.2.1 Pasportizácia a obnova zelene v obci, prinavrátenie pôvodných druhov drevín do obce	Bude doplnené	Obec Sačurov	50 000,00
---	---------------	--------------	-----------

Tab. č. 23 Komunikačný plán pre fázu realizácie PHRSR

P. č.	Časový rámec	Miesto konania	Cieľová skupina	Forma	Téma, ciele	Vstupné údaje	Výstupy
1.	03/2021	OÚ	Poslanci	Obecné zastupiteľstvo	Projektové zámery na rok 2021	Základné údaje o projektových zámeroch	Návrh časového, inštitucionálneho a finančného zabezpečenia projektových zámerov na rok 2021
2.	05/2021	OÚ	Občania	Verejné prerokovanie	Projektové zámery na rok 2021	Návrh časového, inštitucionálneho a finančného zabezpečenia projektových zámerov na rok 2021	Pripomienky a návrhy občanov
3.	09/2021	OÚ	Poslanci	Obecné zastupiteľstvo	Projektové zámery na rok 2022	Základné údaje o projektových zámeroch	Návrh časového, inštitucionálneho a finančného zabezpečenia projektových zámerov na rok 2022
4.	10/2021	OÚ	Občania	Verejné prerokovanie	Projektové zámery na rok 2022	Návrh časového, inštitucionálneho a finančného zabezpečenia projektových zámerov na rok 2022	Pripomienky a návrhy občanov
5.	11/2022	OÚ	Poslanci	Obecné zastupiteľstvo	Prepojenie PHRSR a programového rozpočtovania	Metodika programového rozpočtovania, výsledky hospodárenia obce za rok 2023	Návrh štruktúry programového rozpočtu na rok 2023
6.	12/2022	OÚ	Občania	Verejné prerokovanie	Rozpočet obce na rok 2023	Návrh rozpočtu obce na rok 2023	Pripomienky a návrhy občanov, ponuka pre súkromných investorov
7.	09/2023	OÚ	Poslanci	Obecné zastupiteľstvo	Projektové zámery na rok 2024	Základné údaje o projektových zámeroch	Návrh časového, inštitucionálneho a finančného zabezpečenia projektových zámerov na rok 2024

8.	10/2023	OÚ	Občania	Verejné prerokovanie	Projektové zámery na rok 2024	Návrh časového, inštitucionálneho a finančného zabezpečenia projektových zámerov na rok 2024	Pripomienky a návrhy občanov
9.	11/2024	OÚ	Poslanci	Obecné zastupiteľstvo	Prepojenie PHRSR a programového rozpočtovania	Metodika programového rozpočtovania, výsledky hospodárenia obce za rok 2025	Návrh štruktúry programového rozpočtu na rok 2025
10.	12/2024	OÚ	Občania	Verejné prerokovanie	Rozpočet obce na rok 2025	Návrh rozpočtu obce na rok 2025	Pripomienky a návrhy občanov, ponuka pre súkromných investorov
11.	09/2025	OÚ	Poslanci	Obecné zastupiteľstvo	Projektové zámery na rok 2026	Základné údaje o projektových zámeroch	Návrh časového, inštitucionálneho a finančného zabezpečenia projektových zámerov na rok 2026
12.	10/2025	OÚ	Občania	Verejné prerokovanie	Projektové zámery na rok 2026	Návrh časového, inštitucionálneho a finančného zabezpečenia projektových zámerov na rok 2026	Pripomienky a návrhy občanov
13.	11/2026	OÚ	Poslanci	Seminár	Prepojenie PHRSR a programového rozpočtovania	Metodika programového rozpočtovania, výsledky hospodárenia obce za rok 2027	Návrh štruktúry programového rozpočtu na rok 2027
14.	12/2026	OÚ	Občania	Verejné prerokovanie	Rozpočet obce na rok 2027	Návrh rozpočtu obce na rok 2027	Pripomienky a návrhy občanov, ponuka pre súkromných investorov

Tab. č. 24: Kritéria hodnotenia PHRSR (bude doplnené)

P. č.	Skupina kritérií Kritérium	Váha Body	kritéria/ Rozsah bodového hodnotenia	Poznámka
1.	Obsah dokumentu		0-4	
2.	Väzby dokumentu na iné strategické dokumenty na miestnej, regionálnej a národnej úrovni		0-4	
3.	Súlad navrhovanej stratégie s potenciálom územia/zdrojmi		0-4	
4.	Postupy hodnotenia a monitorovania		0-4	
5.	Zrozumiteľnosť dokumentu		0-4	
	Spolu			

Tab. č.25 - Plán hodnotenia a monitorovania (bude doplnené)

Plán priebežných hodnotení PHRSR na programové obdobie 2021 - 2027		
Typ hodnotenia	Vykonat' prvýkrát	Dôvod vykonania/ periodicita
Strategické hodnotenie	najskôr v roku 2022	podľa rozhodnutia obce/koordinátora PHRSR a vzniknutej spoločenskej potreby
Operatívne hodnotenie		
Tematické hodnotenie časti PHRSR	v roku 2021	téma hodnotenia identifikovaná ako riziková časť vo výročnej monitorovacej správe za predchádzajúci kalendárny rok
Ad hoc mimoriadne hodnotenie		pri značnom odklone od stanovených cieľov a doľahnutých hodnôt ukazovateľov
		pri návrhu na revíziu PHRSR
Ad hoc hodnotenie celého PHRSR alebo jeho časti		na základe rozhodnutia starostu, kontrolného orgánu obce, podnetu poslancov; na základe protokolu NKÚ SR, správy auditu ...

E FINANČNÁ ČASŤ

Obec Sačurov plánuje na svoje aktivity využiť vlastný rozpočet v súčinnosti s možnosťami využitia finančných zdrojov zo štrukturálnych fondov, Kohézneho fondu Európskej únie a zo štátnych fondov. V programovom období 2021 až 2027 môže na svoje projekty čerpať z nižšie uvedených operačných programov. Pri jednotlivých operačných programoch uvádzame tie prioritné osi a v rámci nich tie investičné priority, pri ktorých je obec Sačurov oprávnené žiadať o poskytnutie nenávratného finančného príspevku:

- Operačný program Slovensko 2021-2027
Investičné priority operaného programu Slovensko 2021-2027 budú doplnené

Okrem tohto operačného programu obec môže využiť čerpanie finančných prostriedkov z:

- ✓ Program Interreg Poľsko - Slovenská republika (ostáva OP Európska územná spolupráca)
- ✓ Finančný mechanizmus EHP a Nórsky finančný mechanizmus 2014 – 2021
- ✓ Švajčiarsky finančný mechanizmus
- ✓ Plán obnovy

Tab. č. 26: Model viacdrojového financovania – intervenčná matica

Viacdrojové financovanie							
Prioritná oblasť	Celkové náklady	Verejné zdroje					Súkromné zdroje
		EÚ	Štát	VÚC	Obec	Spolu	
Hospodárska oblasť							
Opatrenie 1.1.	2 900 000,00	2 464 628,00	290 000,00		145 000,00	2 900 000,00	0
Opatrenie 1.2.	2 085 000,00	1 772 250,00	208 500,00		104 200,00	2 085 000,00	0
Opatrenie 1.3.	35 000,00	29 750,00	3 500,00		1 750,00	35 000,00	0
HO Spolu	5 020 000,00	4 448 628,00	502 000,00		250 950,00	5 020 000,00	0
Sociálna oblasť							
Opatrenie 2.1.	1 345 000,00	1 143 250,00	134 500,00		67 250,00	1 345 000,00	0

Opatrenie 2.2.	1 550 000,00	1 317 500,00	155 000,00		77 500,00	1 550 000,00	0
Opatrenie 2.3.	850 000,00	722 500,00	85 000,00		42 500,00	850 000,00	0
Opatrenie 2.4.	2 015 000,00	1 713 100,00	201 150,00		100 750,00	2 015 000,00	0
Opatrenie 2.5.	3 160 000,00	2 686 000,00	316 000,00		158 000,00	3 160 000,00	0
SO Spolu	8 920 000,00	7 582 000,00	892 000,00		446 000,00	8 920 000,00	0
Environmentálna oblasť							
Opatrenie 3.1.	1 300 000,00	1 105 000,00	130 000,00		65 000,00	1 300 000,00	0
Opatrenie 3.2.	50 000,00	42 500,00	5 000,00		2 500,00	50 000,00	0
EO Spolu	1 350 000,00	1 147 500,00	135 000,00		67 500,00	1 350 000,00	0
Spolu	15 290 000,00	13 178 128,00	1 529 000,00		764 450,00	15 290 000,00	0

Tabuľka č.27 Indikatívny rozpočet – sumarizácia

	Rok							Spolu
	2021	2022	2023	2024	2025	2026	2027	
I. Hospodárska politika – oblasť	717 143,00	717 143,00	717 143,00	717 143,00	717 143,00	717 143,00	717 143,00	5 020 000,00
II. Sociálna politika – oblasť	1 274 286,00	1 274 286,00	1 274 286,00	1 274 286,00	1 274 286,00	1 274 286,00	1 274 286,00	8 920 000,00
III. Environmentálna politika – oblasť	192 857,00	192 857,00	192 857,00	192 857,00	192 857,00	192 857,00	192 857,00	1 350 000,00

ZÁVER

Program hospodárskeho a sociálneho rozvoja obce Sačurov na roky 2021 - 2027 predstavuje strednodobý plánovací dokument, ktorého úlohou je detailne rozpracovať rozvojovú stratégiu do najbližších rokov.

Záujmom samosprávy je samozrejme, aby obec smerovala k udržateľnému hospodárskemu rozvoju a napĺňala čo najvýstižnejšie vopred načrtnutú víziu. Tieto požiadavky boli tiež dôvodom, prečo PHRSR vznikalo s úsilím širokej skupiny zúčastnených členov pracovných skupín, pracovníkov samosprávy, ako aj externých odborníkov, z ktorých všetci prispeli k formulácii súčasných potrieb obyvateľstva i regiónu, v ktorom žijú, o ktorý sa starajú a na ktorom im záleží. Predkladaný dokument bol pripravený v súlade s novou metodikou na vypracovanie programov hospodárskeho rozvoja a sociálneho rozvoja, pričom rešpektuje výsledky analýz, identifikáciu problémov, ako aj možnosti realizácie rozvojových zámerov, podporené endogénnymi i exogénnymi faktormi.

Napriek tomu, že nie je možné stopercentne prognózovať situáciu na sedem rokov vopred, toto PHRSR predstavuje pomerne detailný program nielen plánovaných aktivít, ale aj ich finančný a realizačný plán, ktorý vytvára skutočnú, použiteľnú a nápomocnú koncepciu rozvoja. S novým programovým obdobím prichádzajú pre samosprávy obcí a miest aj nové výzvy. V prvom rade je pre obec výzvou fungovať v takej miere, ktorá zabezpečí, aby obyvatelia boli hrdí na miesto, kde žijú.

Zámerom tejto stratégie rozvoja je naplniť opatrenia v súlade s princípmi trvalo udržateľného rozvoja, ktoré obyvateľom Sačurova poskytnú kvalitu života na čo najlepšej dosiahnuteľnej úrovni.



PRÍLOHY

Tabuľka 28: Zámer spracovania PHRSR

Zámer spracovania PHRSR	
Názov dokumentu	Program hospodárskeho rozvoja a sociálneho rozvoja obce Sačurov na roky 2021 - 2027
Forma spracovania	PHRSR bolo vypracované externými odborníkmi v spolupráci s pracovníkmi samosprávy
Riadenie procesu spracovania	Proces spracovania dokumentu prebiehal za účasti pracovných skupín, ktoré mali za úlohu riadiť jednotlivé oblasti pôsobnosti: hospodársku, environmentálnu a sociálnu
Obdobie spracovania	Dokument bol spracovávaný v období od februára 2021 do mája 2021. Harmonogram spracovania je bližšie rozpracovaný vo tabuľke
Financovanie spracovania	<ul style="list-style-type: none"> - náklady na vlastné spracovanie – experti (vyjadrené v osobohodinách) - náklady na získanie informačných podkladov – štatistiky, analýzy, prognózy, dotazníky, - náklady na stretnutia – pracovné skupiny a verejnosť, - náklady na publicitu – tlač informačných materiálov, úprava elektronických médií.

Tabuľka č.29: Zoznam členov pracovných skupín

Zoznam členov pracovných skupín	
Hospodárska skupina	
Funkcia v strategickom plánovaní	Funkcia v pracovnom zaradení
Peter Barát	Starosta obce
Ružena Bundzáková	Kontrolór obce
Ing. Arch. Ľubomír Naňák	Člen komisie finančnej a správy obecného majetku
Sociálna skupina	
	Komunitný pracovník
	Vedúca denného stacionára
	Riaditeľka ZŠ
Environmentálna skupina	
Ing. B. Zubko	Člen Komisia výstavby, ochrany verejného poriadku a životného prostredia
Mgr. I. Baran	Člen Komisia výstavby, ochrany verejného poriadku a životného prostredia

Tabuľka 30: Harmonogram spracovania PHRSR

Harmonogram spracovania PHRSR					
2021					
Termín	II	III	IV	V	VI
Úvod					
Analytická časť					
Strategická časť					
Programová časť					
Realizačná časť					
Finančná časť					
Záver					

Tabuľka č.31: Zoznam analyzovaných koncepčných dokumentov

Zoznam analyzovaných koncepčných dokumentov			
Názov dokumentu	Platnosť dokumentu	Úroveň dokumentu	Zdroj
Stratégia Európa 2020	2020	európska	http://www.eu2020.gov.sk
Partnerská dohoda SR na roky 2014 – 2020	2020	národná	http://www.partnerskadohoda.gov.sk/
Národná stratégia regionálneho rozvoja SR (NSRR)	2030	národná	http://www.telecom.gov.sk
Územný plán obce Sacurov	od roku 2010	lokálna	http://www.sacurov.sk/
Program hospodárskeho a sociálneho rozvoja obce Sacurov 2015 –2020	2020	lokálna	http://www.sacurov.sk/

Tabuľka č.32: Zoznam kvantitatívnych a kvalitatívnych dát

Zoznam použitých kvantitatívnych a kvalitatívnych dát		
Oblasť dát /téma	Zdroj dát	Webová stránka
Obyvateľstvo	Štatistický úrad SR Obecný úrad	http://slovak.statistics.sk http://www.sacurov.sk/
Domový a bytový fond	Štatistický úrad SR	http://slovak.statistics.sk
Občianska vybavenosť	Obecný úrad Mestská a obecná štatistika	http://www.sacurov.sk/ http://app.statistics.sk/mosmis/sk/run.html
Technická infraštruktúra	Obecný úrad	http://www.sacurov.sk/
Ekonomická štruktúra	Databáza všetkých firiem Slovenska Obecný úrad	https://www.vsetkyfirmy.sk/ http://www.sacurov.sk/
Rozpočet a finančné hospodárenie obce	Obecný úrad	http://www.sacurov.sk/
Poloha	Atlas krajiny SR Google Earth	http://www.enviroportal.sk/ https://www.google.com/earth/

Doprava a dostupnosť územia	Atlas krajiny SR Google Earth Portál cestnej databanky	http://www.enviroportal.sk/ https://www.google.com/earth/ http://www.cdb.sk
Prírodné podmienky	Atlas krajiny SR	http://www.enviroportal.sk/
Využitie zeme	Katastrálny portál SR	http://www.katasterportal.sk/kapor/
Životné prostredie	Štátna ochrana prírody SR	http://www.sopsr.sk/web/
Cestovný ruch	Ministerstvo dopravy, výstavby a regionálneho rozvoja	http://www.telecom.gov.sk

Tabuľka č.33: Kontrolný zoznam pre hodnotenie možných rizík

Druh rizika	Objekt rizika	Zdroj rizika	Nežiaduce dôsledky	Pravdepodobnosť
Individuálne	Nedostatočná odborná pripravenosť pracovného tímu	Profily členov pracovného tímu	Neodborná, nedostatočná rozpracovanosť stratégie rozvoja	Nízka
Technické	Nevysporiadanie pozemkov, chybná projektová dokumentácia	Projektová dokumentácia, stavebné povolenia	Nemožnosť realizovať projekt, časové oneskorenie, predraženie projektu	Veľmi nízka
Ekologické	Poškodzovanie životného prostredia projektovými aktivitami	Interné dokumenty obce	Negatívny dopad až degradácia životného prostredia	Veľmi nízka
Sociálne	Vnímanie projektových investícií obyvateľmi	Obyvateľstvo obce	Obyvateľstvo nebude súčinné pri realizácii – napr. vysporiadavanie pozemkov	Nízka
Ekonomické	Rizikové zaobchádzanie s rozpočtom samosprávy	Rozpočet obce	Zadĺženie obce, nútená správa	Veľmi nízka

Tabuľka č.34: Schválenie PHRSR

Schválenie PHRSR	
Dokument	<ul style="list-style-type: none"> - Názov: Program hospodárskeho rozvoja a sociálneho rozvoja obce Sačurov na roky 2021-2027 - Štruktúra: hlavné časti dokumentu sú tieto: <ul style="list-style-type: none"> o analytická časť (A) o strategická časť (B) o programová časť (C) o realizačná časť (D) o finančná časť (E) o záver

Spracovanie	<ul style="list-style-type: none"> - Forma spracovania: PHRSR bolo vypracované externými odborníkmi v spolupráci s pracovníkmi samosprávy - Obdobie spracovania: február 2020 – jún 2020 - Riadiaci tím – počet členov: 3 - Pracovné skupiny – počet skupín: 3, počet členov: hospodárska skupina – 3 členovia, sociálna skupina – 3 členovia, environmentálna skupina – 3 členovia - Externá odborná spolupráca: spoločnosť PAAKT services, s. r. o. - Účasť verejnosti a komunikácia s verejnosťou – prostredníctvom www stránky obce - Náklady na spracovanie: <i>bude doplnené</i>
Prerokovanie	<ul style="list-style-type: none"> - Prerokovanie v orgánoch samosprávy - Verejné pripomienkovanie
Schválenie	<ul style="list-style-type: none"> - Návrh na uznesenie zastupiteľstva

Štatistické zobrazenie odpovedí od respondentov, ktorí sa zúčastnili dotazníkového prieskumu názorov obyvateľov

Dotazník prieskum verejnej mienky vyplnilo celkovo 102 respondentov, obyvateľov obe Sačurov

Pri Identifikácii respondenta sú uvedené naseujúce údaje: prieskumu sa zúčastnili 54, 52% žien a 48, 47% mužov zastúpenie vekového rozloženia bolo nasledujúce: do 20 r.: 7, 7% , 21-40r.: 63, 62% , 41-60r.: 21, 20%, nad 60r.: 11, 11%. Z uvedeného vyplýva, že o prieskum mali najvyšší záujem obyvatelia obce produktívneho veku

Rozloženie respondentov podľa vzdelania a zamestnania: Základné: 5, 5% , vyučený v odbore: 6, 6% stredné s maturitou: 52, 51% , Vysokoškolské: 37, 36%, neuvedené: 2, 2%. Zamestnanec: 40, 39% podnikateľ, živnostník: 24, 23% , študent: 16, 16% , dôchodca: 5, 5% Nezamestnaný: 17, 17% Podľa údajov sa najviac obyvateľov obce zapojilo do prieskumu s úplným stredným vzdelaním, ktorí sú zamestnaní.

Na otázku spolužitie medzi obyvateľmi našej obce a v porovnaní s minulosťou (cca 5 rokov) odpovedali respondenti nasledovane sa zlepšilo: 36, 35% , sa zhoršilo: 32, 31%, neviem posúdiť: 34, 34%. Z uvedený vyjadrení vyplýva, že názor na spolužitie obyvateľov je takmer vo všetkých možnostiach percetually porovnateľná.

Pri otázke či majú obyvatelia informácie o plánoch, zámeroch obce a zastupiteľstva v rozvoji obce, o výške obecného rozpočtu, zdrojoch a výdavkoch boli odpovede zaznamenané nasledovne: mám úplné , zaujímam sa: 25, 24%, nemám žiadne, nedostávajú sa ku mne: 58, 57%, nemám žiadne-nezaujímam sa: 13, 13% , môj návrh na zmenu: 6, 6%. Na základe defnovaných odpovedí môžeme konštatovať, že až 58,57% obyvateľov obce, ktorí sa zúčastnili prieskumu nemá informácie o plánoch, zámeroch obce a zastupiteľstva v rozvoji obce, o výške obecného rozpočtu, zdrojoch a výdavkoch resp.sa k nim tieto informácie nedostávajú.

Na otázku ktoré oblasti je podľa vás v nasledujúcom období potrebné riešiť ako prioritné v oblasti VEREJNEJ INFRAŠTRUKTÚRY? Respondenti odpovedali tak, že až 46, 45% obyvateľov preferujú riešenie cestnej siete , vrátane cyklo dopravy, dopravné spojenie.

Na otázku ktoré oblasti je podľa vás v nasledujúcom období potrebné riešiť ako prioritné v oblasti HOSPODÁRSTVA bola najviac zastúpená odpoveď poľnohospodárska výroba.

Na otázku Ktoré oblasti je podľa vás v nasledujúcom období potrebné riešiť ako prioritné v SOCIÁLNEJ OBLASTI? Odpovedali respondenti nasledovne 34,33% bývanie, voľnočasové aktivity – športové podujatia: 41, 40%, voľnočasové aktivity – kultúrne podujatia: 47, 46%

Na otázku ktoré oblasti je podľa vás v nasledujúcom období potrebné riešiť v iných oblastiach

prioritne? Obyvatelia odpovedali nasledovne: lepší pristup k informáciám: 18, 17%, lepšie životné prostredie: 16, 16%, vytváranie podmienok pre udržanie mladých: 57, 56%, zmena komunikácie medzi občanmi a zástupcami samosprávy: 8, 8%, Iné: 3, 3%. Z údajov vyplýva, že pre obyvateľov obce je najdôležitejšie vytváranie podmienok pre udržanie mladých.

Pri otázke čo je podľa vás najväčším potenciálom pre rozvoj obce? Respondenti odpovedali prírodný potenciál: 21, 21%, kultúrny potenciál: 22, 21%, historický potenciál: 3, 3%, tradície: 26, 25%, predpoklady pre podnikanie: 19, 19%, regionálna výnimočnosť: 9, 9%, iné: 2, 2%. Z uvedeného môžeme konštatovať, že obyvatelia považujú, že tradície sú najväčším potenciálom pre rozvoj obce.

Pri otázke či sa zaznamenal rozvoj obce za posledných 5 rokov? 90, 88% obyvateľov si myslí, že rozvoj obce za posledných 5 rokov nastal, 5, 5% si myslí, že rozvoj obce nenastal, 6% respondentov to nevie posúdiť, iné: 1, 1%.

Na otázku ako by vedeli obyvatelia prispieť k rozvoju obce respondenti odpovedali: 22, 21% svojimi vedomosťami, 6, 6% kontaktmi, 21,21% skúsenosťami a zručnosťami, 2,2% finančnou podporou a až 51,50% odpovedí sme zaznamenali pri odpovedi, že nemajú možnosť prispieť k rozvoju obce.

19,19% zúčastnených respondentov odpovedalo, že má návrh, radu, ako pomôcť rozvoju obce a zvýšiť životnú úroveň v obci, napíšte avšak ku konkrétnym návrhom sa nevyjadřili.